



Основана 3 ноября 1917 года
Общественно-политическая газета

Ульяновская ПРАВДА

№ 4 (24.078)

ВТОРНИК, 23 ЯНВАРЯ 2018 г.

www.ulpravda.ru

Кластер экономики простых вещей

Бизнес-омбудсмен уверен, что с предпринимателей, готовых выйти из тени, необходимо снять ответственность за прошлое.

■ КИРИЛЛ ШЕВЧЕНКО

В пятницу, 19 января, с рабочим визитом регион посетил уполномоченный по правам предпринимателей РФ Борис Титов.

Бизнес-омбудсмен отметил потенциал региона в сфере развития малого и среднего предпринимательства. «В частности, - заявил Титов, - в Ульяновске очень развито деревообрабатывающее и мебельное производство, которое способно стать базой для развития целой отрасли».

Также уполномоченный поздравил жителей региона с 75-летием со дня образования области. «Вы отмечаете не просто праздник, а праздник с хорошими результатами. Ульяновская область сегодня развивается, создает свою рыночную, конкурентную, независимую экономику. К сожалению, кризис повлиял на приток иностранных инвестиций, но тем не менее мы можем сказать, что этот процесс продолжается, и ваш регион стал именно такой зоной, которая остается привлекательной в том числе и для иностранных инвесторов», - подчеркнул бизнес-омбудсмен. Он также особо выделил работу, проведенную регионом в рамках реформы контроля-надзора. «В Ульяновской области у нас образовался практически центр компетенций по этому вопросу. Мы здесь ведем работу по нескольким направлениям КНД, по нескольким видам проверок, сокращая эти требования и испытывая их на практике», - отметил Борис Титов.

Губернатор Сергей Морозов в ходе обсуждения вопросов поддержки предпринимателей и реформы контрольно-надзорной деятельности рассказал, что в



Борис Титов

... многим есть чему поучиться у Ульяновска. Одна из немногих областей, которая прошла кризис, не потеряв ни одного процента ВВП. А с 2011 года на четверть нарастила число высокопроизводительных рабочих мест одновременно с общим ростом рабочих мест, тем самым показав, что экономический рост на основе развития частного несырьевого бизнеса возможен без потери социальной стабильности.

настоящее время в Ульяновской области идет активная работа над формированием так называемых чек-листов, которые органы контроля-надзора используют при проверках. «Нам важно не столько сократить количество проверяющих органов, сколько максимально избежать той абсурдности, которой многие из них руководствуются. Именно поэтому мы сейчас пересматриваем проект по внедрению чек-листов как раз на избыточность требований. Кроме того, в своей работе мы максимально используем тот опыт, которыйработан институтом уполномоченного по правам предпринимателей

в РФ. Так, мы приняли решение у себя в регионе заниматься не привлечением инвестиций как таковых, а сделать акцент на те предприятия, которые могут и готовы создать высокотехнологичные, высокооплачиваемые рабочие места», - отметил губернатор.

По словам Бориса Титова, в Ульяновской области уже почти создан «кластер экономики простых вещей». «В Ульяновске уже есть кластер мебельного производства - исторически он сложился уже очень давно. Сегодня мы его должны легализовать. Для этого надо создать, во-первых, нормальные административные условия, чтобы

предприниматель мог легко зарегистрироваться, платить налог, легко сниматься с учета. Второе - иметь доступ к финансированию, кредитам. Ну и самое главное, с предпринимателей, готовых выйти из тени, необходимо снять ответственность за прошлое. Они все живут в страхе. В страхе, что придет проверка, что их выведет на чистую воду налоговая, что они незаконно работают. Вот если их легализовать, то в Ульяновской области образуется действительно уникальный кластер экономики простых вещей, связанных с обработкой дерева и мебельной промышленностью», - высказал предложение бизнес-омбудсмен.

Бюджет региона-2018 увеличится на 2,4 миллиарда рублей

■ ОЛЕГ ДОЛГОВ

Соответствующие поправки в закон одобрены 18 января на очередном заседании областного правительства.

«Из бюджета Российской Федерации мы дополнительно получим 2,408 миллиарда рублей, соответственно, доходы областной казны вырастут до 50,6 миллиарда. Несмотря на значительную финансовую помощь из федерального центра, мы должны продолжить поиск новых резервов для роста доходов и максимально оптимизировать расходы. Еще одно приоритетное направление работы - обслуживание государственного долга для сбалансированности главного финансового документа региона», - отметил губернатор Сергей Морозов.

«Средства в сумме 437,7 миллиона рублей будут направлены на строительство школы в микрорайоне «Искра», 230,3 миллиона - на поддержку государственных и муниципальных программ формирования городской среды, а 730 миллионов - на финансирование дорожной деятельности в рамках приоритетного проекта «Безопасные и качественные дороги», - пояснила министр финансов Екатерина Буцкая.

Напомним: в прошлом году правительство Ульяновской области по-новому пошло к работе обслуживания государственного долга.

«Мы выполнили задачи, которые поставил перед нами губернатор, по соответствию требованиям экономической и финансовой безопасности структуры государственного долга региона. Это и работа по замене коммерческих кредитов бюджетными, и пересмотр процентных ставок совместно с банками, и выпуск облигаций. Все это дало нам возможность сегодня перераспределить 500 миллионов рублей с обслуживания государственного долга на первоочередные задачи», - подчеркнул глава кабмина Александр Сماعيلин.

Образец взаимодействия бизнеса и власти

Ульяновское отделение «Опоры России» подвело итоги деятельности за четыре года.

■ ЭЛЬВИРА ЗЯМАЛОВА

Итоговая конференция регионального отделения общественной организации предпринимателей «Опора России» состоялась 19 января. В ней принял участие вице-президент федеральной «Опоры России» Эдуард Омаров, отметивший положительный опыт Ульяновского региона.

«Ульяновское региональное отделение «Опоры России» является образцом взаимодействия бизнеса и власти. Мы культивируем такой подход. Общественная организация является опорой для власти, ни в коем случае не

является конфронтацией или ее противником. Конструктивизм во взаимодействии ульяновского отделения и регионального правительства налицо. Во всех вопросах есть взаимопонимание - это самое главное. Отсюда и общие инициативы. Здесь нет популистических предложений, которые невозможно реализовать. Здесь все делается поступательно. Возможно, именно поэтому инвестиционный климат Ульяновской области один из самых высоких в стране», - подчеркнул Омаров.

Действительно, на счету региональной «Опоры» множество инициатив по улучшению деловой среды. Организация активно выступает за сокращение избыточных административных барьеров, упорядочение проверок государственными контролирующими органами, выход предпринимательского сообщества и представителей органов власти всех уровней и ветвей из тени,

снижение налогового бремени, упрощение процедур отчетности. Из последних инициатив, нашедших одобрение на региональном и федеральном уровнях, - снижение ставки налога на имущество и усовершенствование чек-листов.

С января этого года на чек-листы в своей деятельности переходят контрольно-надзорные ведомства, включая Роспотребнадзор и Трудовую инспекцию. Данные органы обязаны разработать обобщенные, четкие и понятные требования к ведению бизнеса в определенной сфере.

Выступил в ходе конференции и губернатор Сергей Морозов. Выступил с новой инициативой. «Я считаю, что нам нужно создать систему продвижения инициатив предпринимательского сообщества в России. Мы хотим реализовать уникальный проект «10 губернаторов «Опоры». Суть проекта в том, что 10 глав субъектов Федерации поддер-

живают инициативу предпринимательского сообщества какого-либо региона. «Опора России» рассматривает предложенную инициативу, собирает мнения губернаторов, а после выходит с поддержкой инициативы на федеральный уровень. Проект предусматривает создание технологии продвижения законодательных инициатив бизнес-сообщества с учетом практики регионального правоприменения», - рассказал глава региона.

Также в этот день был выбран новый председатель регионального отделения. Им стал Николай Солодовиков, который ранее возглавлял комитет по молодежному предпринимательству.

Он сменил на этом посту председателя совета директоров Корпорации развития предпринимательства Ульяновской области Руслана Гайнетдинова, который резюмировал время своей работы так: «Более четырех лет

назад мне единогласно доверили руководство ульяновской «Опорой России». За это время нам удалось сделать многое. Что-то, конечно, мы не успели, но мы сохранили главную идею «Опоры» - объединять людей делом. Мы выросли и количественно, и качественно. Около ста новых членов стали частью нашей большой семьи. Мы по-прежнему являемся самым массовым в регионе объединением предпринимателей. Но мы «обросли» не только новыми людьми, но и идеями. Привлечение новых людей воплотилось в юридическое создание новых комитетов в сфере молодежного, женского, парадпредпринимательства, а также новых проектов в этом направлении. Всего в структуре «Опоры» создано 19 профильных комитетов. Члены нашей команды стали менторами для начинающих бизнесменов».



Готовимся к юбилею

К 2020 году в Суворовском училище появится современная спортивная инфраструктура.

■ ОЛЕГ ДОЛГОВ

Состоялось очередное заседание оргкомитета по подготовке и проведению торжественных мероприятий, посвященных 100-летию со дня образования Ульяновского гвардейского высшего танкового командного училища.

Оргкомитет по подготовке и проведению юбилея создан по распоряжению губернатора Ульяновской области Сергея Морозова. Праздничная дата намечена на 8-9 сентября 2018 года.

В заседании, которое провел спикер областного парламента Анатолий Бакаев, приняли участие представители Минобороны РФ и первый заместитель секретаря Совета безопасности РФ Юрий Аверьянов. «Я хочу поблагодарить

17 НОВЫХ СООРУЖЕНИЙ ПОЯВЯТСЯ НА ТЕРРИТОРИИ СУВОРОВСКОГО УЧИЛИЩА.

руководство Ульяновской области и Министерство обороны России, которые вносят большой вклад в подготовку празднования нашего предстоящего юбилея. Эти мероприятия важны в первую очередь для военно-патриотического воспитания молодежи - наших будущих защитников Отечества», - подчеркнул он.

Были рассмотрены вопросы, касающиеся работы с архивными документами, составления актуализированного списка выпускников Ульяновского гвардейского высшего танкового командного училища. Заслушаны доклады о запланированных культурных мероприятиях в честь столетнего юбилея и комплексе патриотических мероприятий для молодежи. Кроме того, рассмотрели вопрос реконструкции исторических зданий и возведения новых корпусов учебного заведения.

«Строительство Суворовского училища и восстановление исторического облика - знаковое событие для Министерства обороны. Наше руководство уделяет особое внимание подрастающему поколению, поэтому возведение новых учебных заведений для суворовцев - для нас в приоритете. К столетию мы планируем завершить весь демонтаж строительной площадки, реконструкцию исторического учебного корпуса с восстановлением облика XIX века. А также создать площадку для выставки техники и музейных экспонатов, - отметила заместитель генерального директора Главного управления обустройства войск Минобороны РФ Лариса Леонтьева. - В 2018 году будет сделана входная группа и проведены благоустроительные работы. Полномасштабное строительство планируется в два этапа, будет возведено 17 сооружений, пять зданий планируется реконструировать. На сегодня проведены работы по проектной части, получены положительные заключения госэкспертизы. Работы с историческими зданиями должны проводиться в теплое время года, поэтому многое будет зависеть от погоды. У нас есть утвержденные типовые решения для суворовских училищ, где обязательно необходима инфраструктура для занятий спортом».

По ее словам, планируется строительство катка, бассейна, зала для проведения игровых видов спорта, а также установка необходимых плоскостных сооружений.

■ АНДРЕЙ МАКЛАЕВ

«Ульяновская правда» продолжает знакомить читателей с ожиданиями наступившего года. Тема сегодняшнего прогноза - культура.

Немудрено. Ибо надежды Ульяновской области на наступивший 2018 год связаны не только с хлебом единым (об экономических надеждах см. № 1). Человек так устроен, что ему и зрелищ подавай. И в смысле культурной составляющей бытия наши надежды должны оправдаться. Будут и традиционные - Международный культурный форум, музыкальный фестиваль «Мир, Эпоха, Имена...», и новые премьеры-концерты. Продолжится фестиваль спектаклей «Золотая маска» в Ульяновске. Да и федеральная программа «Большие гастроли», в рамках которой провинция смотрит спектакли лучших столичных театров, не обойдет нас стороной. Мы изучили культурную программу наступившего года и выбрали пять самых ожидаемых событий 2018-го.

Классика: юбилей УГАСО


16 апреля отпразднует 50-летие Ульяновский государственный академический симфонический оркестр «Губернаторский». Программа юбилейных торжеств пока находится в процессе верстки. Известно лишь, что праздничную программу оркестра составят произведения Рахманинова и Хачатуряна, которые УГАСО исполнит вместе с Государственной академической хоровой капеллой России имени Юрлова.

Решается вопрос об участии в юбилее долгое время возглавлявшего Ульяновский симфонический оркестр Николая Алексеева и стоявшего в 90-е годы прошлого века за дирижерским пультом Андрея Борейко, работающего нынче в Брюсселе, Штутгарте и Дюссельдорфе.

Литература: исследование Радзинского

Во второй половине марта Ульяновск посетит известный российский писатель, драматург, историк и телеведущий Эдвард Радзинский. Необычность визита Эдварда Станиславовича в наш город состоит в том, что он, как это принято у столичных вишпов, не заглянет на пару часов этаким «свадебным генералом». Это будет настоящая поездка исследователя. В Ульяновске Радзинский проведет пять дней. За это время, согласно его райдеру, он намерен побывать в самых значимых музеях и посетить спектакли местных театров. А также просто погулять по городу, чтобы пропитаться духом родины Ленина.

По некоторым данным, именно с ключевой фигурой русской революции 1917 года и



Первый и пока последний раз БГ и «Аквариум» выступали в Ульяновске на сцене Ленинского мемориала в 2005 году в рамках презентации нового альбома ZOOM ZOOM ZOOM.

Что год культурный нам готовит?..

связан главным образом такой пристальный интерес Эдварда Станиславовича к нам. Автор версифицированных биографий ключевых фигур мировой истории - от Наполеона до Сталина, Радзинский в последнее время всерьез заинтересовался неоднозначной личностью Ленина. С тех пор, как подготовил исследование о жизни последнего русского монарха из династии Романовых. Уверены, ульяновские впечатления станут основой для новых книг, пьес и телепрограмм историка.

Театр: новоселье Молодежного

Культурным новосельем года можно без преувеличения назвать большое переселение Ульяновского молодежного театра. Сравнительно новый творческий коллектив, состоящий целиком и полностью из

выпускников театрального отделения Ульяновского госуниверситета, в 2018 году сменит локальную площадку Креативного пространства «Квартал», где в лучшие дни можно было собрать не больше полусотни зрителей, на «апартаменты» в кинотеатре «Художественный». Такой подарок коллективу в канун Рождества преподнес губернатор Сергей Морозов.

Правда, решение главы региона продиктовано вполне прагматичными целями. Как личную боль воспринимает Сергей Иванович ежегодный отток молодых талантов за границу области. И намерен он загрузить молодых актеров работой на малой родине. Для этого театральные коллективы вроде Молодежного запланировано создать в каждом из муниципалитетов. Похоже, этим и займется коллектив театра в

свободное от репетиций и спектаклей время.

Кино: «Дьяволы» по-ульяновски

В середине года НТВ начнет показ новых серий «Морские дьяволы. Рубежи Родины». Ульяновцы будут наверняка смотреть их с особенным интересом. Ведь съемочной площадкой нового сезона летом - осенью прошлого года стал наш город и его окрестности. В знакомых каждому горожанину интерьерах «дьяволам» предстоит спасти заложников из захваченного в аэропорту «Восточный» самолета, предотвратить взрыв Президентского моста, искать злоумышленников, пытающихся отравить Куйбышевское водохранилище. Наряду с питерскими звездами в новых сериях снимались актеры ульяновских театров. А в массовке может мелькнуть лицо вашего соседа, сослуживца и даже родственника.

Столь активное взаимодействие создателей популярного телесериала и региона стало возможным благодаря особой договоренности, согласно которой на время съемок Ульяновская область предоставила киношникам субсидии из регионального бюджета в размере 20 процентов от затрат во время съемок на своей территории. А после выхода «Рубежей Родины» на телеэкраны деньги вернутся в областную казну. На таких условиях столичные кинематографисты готовы снимать свои будущие проекты у нас и впредь.

Маскультура: второе пришествие БГ

19 апреля в Ульяновске случится беспрецедентный для всех поклонников русского рока концерт. В рамках юбилейного тура, посвященного своему 45-летию, единственный концерт в нашем городе даст культовая российская рок-группа «Аквариум» во главе с Борисом Гребенщиковым. С полноценным концертом в нашем городе «Аквариум» не был ровно 13 лет. Сам БГ в последние годы, правда, зачастил на одну из пригородных турбаз на корпоративы. Но сольно, акустически и почти подпольно.

И вот теперь Борис Борисович и его команда порадуют ульяновцев почти трехчасовым концертом, в который войдет самое лучшее из сыгранного и спетого коллективом с 1973 года. Сам себя Гребенщиков по-прежнему не считает ни отцом-основателем, ни духовным гуру русского рока. Это титулы от фанатов. Предпочитает называться скромно - «человек, делающий музыку» И в этой простоте, по-видимому, кроется разгадка феноменального успеха БГ и «Аквариума», которым удается несколькими словами и аккордами затронуть потаенные струны души, достучаться до сердца и заставить работать разум.

Льгота в упрощенном режиме

Регион облегчает процесс получения госуслуг.

■ КИРИЛЛ ШЕВЧЕНКО

В Ульяновской области планируют упростить порядок получения льгот по транспортному налогу.

Согласно проекту, рассмотренному на заседании правительства 18 января, физическому лицу, имеющему право на получение льгот, будет достаточно подать только заявление с указанием документов,

подтверждающих это право.

«Мы стремимся к тому, чтобы облегчить процесс получения государственных услуг нашими гражданами. Это еще один этап, который позволит жителям нашего региона получить услугу, в данном случае налоговую льготу, в упрощенном режиме. А мы понимаем, что такой льготой у нас пользуются в основном ветераны, люди с ограниченными возможностями здоровья, многодетные семьи. Уверен, что для них такой порядок станет хорошей поддержкой», - подчеркнул

губернатор Сергей Морозов.

Председатель правительства Александр Смекалин пояснил, что данный законопроект значительно снизит нагрузку на самих физических лиц, которые обращаются в государственные органы для получения льгот. «Мы приняли такое решение, чтобы облегчить нашим гражданам порядок получения льготы. Теперь сами документы прикладывать необязательно. Налоговый орган самостоятельно запросит информацию о наличии льготных прав», - отметил премьер.

По словам заместителя министра промышленности, строительства, ЖКХ и транспорта региона Александра Черепана, полный перечень граждан, освобождающихся от уплаты транспортного налога или попадающих под льготные отчисления, указан в Законе Ульяновской области «О транспортном налоге Ульяновской области» от 06.09.2007 № 130-ЗО.

В скором времени законопроект будет рассмотрен на заседании Законодательного собрания Ульяновской области.

Приложение
к постановлению Избирательной
комиссии Ульяновской области
от 19 января 2018 г. № 14/113-6

**Перечень
избирательных участков, на которых будут использоваться
технические средства подсчета голосов - комплексы обработки
избирательных бюллетеней для голосования на выборах
Президента Российской Федерации**

№ п/п	Номер избирательного участка	Численность зарегистрированных избирателей	Местонахождение помещения для голосования на территории муниципального образования «город Ульяновск»
территориальная избирательная комиссия Железнодорожного района муниципального образования «город Ульяновск»			
1	3403	2912	ФГБОУ «Ульяновский государственный педагогический университет имени И.Н. Ульянова», факультет дополнительного образования (ул. 12 Сентября, 81)
2	3405	2034	МБОУ «Многопрофильный лицей № 11 им. В.Г. Менделеева» (ул. Пушкинская, 2)
3	3406	2955	ФГБОУ ВО «Ульяновский государственный университет» (ул. Набережная реки Свияги, 106)
4	3408	1714	ОГБУ ДО «Специализированная детско-юношеская спортивная школа олимпийского резерва по футболу «Волга» им. Н.П. Старостина» (ул. Локомотивная, 17а)
5	3409	1773	МБОУ города Ульяновска «Средняя школа № 46 имени И.С.Полбина» (ул. Локомотивная, 87)
6	3411	2207	МУК «Централизованная клубная система», дом культуры «Киндяковка» (пр-т Гая, 15)
7	3413	2368	ОГКОУ «Школа для обучающихся с ограниченными возможностями здоровья № 39 (пр-т Гая, 21)
8	3414	2199	ОГКОУ «Школа для обучающихся с ограниченными возможностями здоровья № 39 (пр-т Гая, 21)
9	3416	2715	МБОУ города Ульяновска «Средняя школа № 31 имени Героев Свири» (ул. Героев Свири, 12)
10	3417	2228	МБОУ города Ульяновска «Средняя школа № 31 имени Героев Свири» (ул. Героев Свири, 12)
11	3418	2018	МБОУ города Ульяновска «Средняя школа № 31 имени Героев Свири (ул. Героев Свири, 12)
12	3419	1644	МБОУ города Ульяновска «Средняя школа № 47 (ул. Варейкиса, 17)
13	3422	2029	ОГКОУ ДО «Специализированная детско-юношеская спортивная школа олимпийского резерва по тхэквондо», спортивный комплекс «Созвездие» (ул. Хрустальная, 56)
14	3424	2680	МБОУ города Ульяновска «Средняя школа № 62 (ул. Варейкиса, 22а)
15	3425	2448	МБОУ гимназия № 30 (ул. Кольцевая, 32)
16	3432	2293	МБУК «Централизованная клубная система», дом культуры села Белый Ключ (с. Белый Ключ, ул. Ленина, 42)
17	3438	2361	МБОУ города Ульяновска «Средняя школа № 10» (ул. Вольная, 6)
территориальная избирательная комиссия № 1 Заволжского района муниципального образования «город Ульяновск»			
18	3501	2716	МБОУ города Ульяновска «Средняя школа № 83» (ул. Заречная, 24)
19	3502	2561	МБОУ города Ульяновска «Средняя школа № 83» (ул. Заречная, 24)
20	3503	2038	МБУК «Централизованная библиотечная система» (отдел-библиотека № 12) (пр-д Заводской, 27а)
21	3504	2366	МБУ ДО Детско-юношеская спортивная школа «Волга» (стадион) (ул. Почтовая, 23)
22	3505	2663	МБУ ДО Детско-юношеская спортивная школа «Волга» (ул. 1-я Линия, 5)
23	3507	2673	МБОУ города Ульяновска «Средняя школа № 5 им. С.М. Кирова» (ул. Академика Сахарова, 11)
24	3508	2668	МБОУ города Ульяновска «Средняя школа № 41» (ул. Шоферов, 16)
25	3509	2663	МБОУ города Ульяновска «Средняя школа № 41» (ул. Шоферов, 16)
26	3510	2645	МБОУ города Ульяновска «Средняя школа № 74» (ул. Академика Павлова, 20)
27	3511	2666	МБОУ города Ульяновска «Средняя школа № 74» (ул. Гоголя, 40)
28	3515	2312	МБОУ Гимназия № 59 (ул. Тельмана, 38)
29	3517	2430	МБОУ города Ульяновска «Средняя школа № 42» (ул. Тельмана, 7)
30	3518	2334	МБОУ города Ульяновска «Средняя школа № 42» (ул. Тельмана, 7)
31	3519	2402	ОГКОУ «Школа для обучающихся с ограниченными возможностями здоровья № 19» (ул. Тельмана, 9)
32	3520	3004	Столовая (Индивидуальный предприниматель Аббазова Р.А.) (ул. Тельмана, 23)
33	3521	2233	МБОУ гимназия № 44 им. Деева В.Н. (ул. Оренбургская, 34а)
34	3522	2476	МБОУ гимназия № 44 им. Деева В.Н. (ул. Оренбургская, 34а)
35	3523	2183	МБОУ города Ульяновска «Средняя школа № 22 с углубленным изучением иностранных языков имени Василия Тезетева» (ул. Оренбургская, 38)
36	3525	2431	МБУ «СИБИРЦИТ» (ул. Солнечная, 8)
37	3526	1216	ОГБПОУ «Ульяновский медицинский колледж» (пр-кт Туполева, 1)
38	3528	2269	МБОУ города Ульяновска «Средняя школа № 50» (б-р Фестивальный, 4)
39	3529	2209	МБОУ города Ульяновска «Средняя школа № 50» (б-р Фестивальный, 4)
40	3530	2149	МБОУ города Ульяновска «Средняя школа № 50» (б-р Фестивальный, 4)
41	3531	2147	МБОУ города Ульяновска «Средняя школа № 50» (б-р Фестивальный, 4)
42	3532	2473	МБОУ города Ульяновска «Средняя школа № 69» (б-р Фестивальный, 18)
43	3535	2758	МБОУ «Гимназия № 65 имени Н. Сафронова» (б-р Фестивальный, 24)
44	3536	2663	МБОУ «Гимназия № 65 имени Н. Сафронова» (б-р Фестивальный, 24)
45	3538	2436	МБДОУ детский сад № 100 «Летучий корабль» (пр-кт Ливанова, 6)
территориальная избирательная комиссия № 2 Заволжского района муниципального образования «город Ульяновск»			
46	3602	2288	МБОУ города Ульяновска «Средняя школа № 9 (б-р Новосондецкий, 3)
47	3603	2244	МБОУ города Ульяновска «Средняя школа № 9 (б-р Новосондецкий, 3)

48	3605	2064	МБОУ города Ульяновска «Средняя школа № 63» (б-р Новосондецкий, 13)
49	3606	2071	МБОУ города Ульяновска «Средняя школа № 63» (б-р Новосондецкий, 13)
50	3608	2349	МБОУ города Ульяновска «Авторский лицей Эдварса № 90» (б-р Новосондецкий, 20)
51	3609	2211	МБОУ города Ульяновска «Средняя школа № 17» (ул. 40-летия Победы, 3)
52	3610	2055	МБОУ города Ульяновска «Средняя школа № 17» (ул. 40-летия Победы, 3)
53	3611	2295	МАОУ многопрофильный лицей № 20 (б-р Новосондецкий, 4)
54	3612	2513	МАОУ многопрофильный лицей № 20 (б-р Новосондецкий, 4)
55	3613	2030	МБОУ гимназия № 79 (ул. Карбышева, 2)
56	3614	2053	МБОУ гимназия № 79 (ул. Карбышева, 2)
57	3615	2071	МБОУ города Ульяновска «Средняя школа № 64» (б-р Новосондецкий, 14)
58	3617	2258	МАОУ города Ульяновска «Средняя школа № 72 с углубленным изучением отдельных предметов» (пр-кт Врача Сухова, 11)
59	3619	2216	МАОУ города Ульяновска «Средняя школа № 72 с углубленным изучением отдельных предметов» (пр-кт Врача Сухова, 11)
60	3620	2174	МАОУ города Ульяновска «Средняя школа № 72 с углубленным изучением отдельных предметов» (ул. Карбышева, 26)
61	3621	2117	МАОУ города Ульяновска «Средняя школа № 72 с углубленным изучением отдельных предметов» (ул. Карбышева, 26)
62	3622	2605	МАОУ города Ульяновска «Средняя школа № 72 с углубленным изучением отдельных предметов» (ул. Карбышева, 26)
63	3624	2042	МБОУ города Ульяновска «Средняя школа № 86 имени контр-адмирала И.И. Вереникина» (ул. Карбышева, 38)
64	3625	2336	МБОУ города Ульяновска «Средняя школа № 86 имени контр-адмирала И.И. Вереникина» (ул. Карбышева, 38)
65	3626	2061	МБУ «СИБИРЦИТ», спортивно-досуговый клуб «Русич» (ул. Карбышева, 38а)
66	3627	2869	МБОУ города Ульяновска «Средняя школа № 81 имени Героя Советского Союза генерала Д.М. Карбышева» (ул. Карбышева, 2Б)
67	3628	2716	МБОУ города Ульяновска «Средняя школа № 81 имени Героя Советского Союза генерала Д.М. Карбышева» (ул. Карбышева, 2Б)
68	3629	2765	МБОУ города Ульяновска «Средняя школа № 81 имени Героя Советского Союза генерала Д.М. Карбышева» (ул. Карбышева, 2Б)
69	3630	2724	МБУДО Детский оздоровительно-образовательный центр «ОРИОН» (б-р Львовский, 10а)
70	3631	2659	МБУДО Детский оздоровительно-образовательный центр «ОРИОН» (б-р Львовский, 10а)
71	3632	2211	МБУДО Детский оздоровительно-образовательный центр «ОРИОН» (б-р Львовский, 10а)
72	3633	2542	МБУДО Детский оздоровительно-образовательный центр «ОРИОН» (б-р Львовский, 10а)
73	3634	2082	МБУДО Детский оздоровительно-образовательный центр «ОРИОН» (б-р Львовский, 10а)
74	3635	2374	МБОУ города Ульяновска «Средняя школа № 75» (б-р Пензенский, 13)
75	3636	2056	МБОУ города Ульяновска «Средняя школа № 75» (б-р Пензенский, 13)
76	3637	2515	МБОУ города Ульяновска «Средняя школа № 75» (б-р Пензенский, 13)
территориальная избирательная комиссия № 1 Засвияжского района муниципального образования «город Ульяновск»			
77	3708	2006	ОГБПОУ «Ульяновский социально-педагогический колледж» (ул. Пушкирева, 60а)
78	3710	2007	МБОУ города Ульяновска «Кадетская школа № 7 имени В.В. Кашкадамовой» (ул. Абдулова, 23)
79	3711	2024	МБОУ города Ульяновска «Кадетская школа № 7 имени В.В. Кашкадамовой» (ул. Абдулова, 23)
80	3721	2292	МБОУ города Ульяновска «Средняя школа № 8 имени Н.В. Пономаревой» (ул. Терешковой, 22)
81	3729	2068	МБОУ города Ульяновска «Средняя школа № 37» (б-р Западный, 20а)
82	3730	2389	МБОУ города Ульяновска «Средняя школа № 49» (ул. Доватора, 15)
83	3733	2250	ОГБПОУ «Ульяновский многопрофильный техникум» (ул. Рябикова, 6)
84	3736	2228	МБОУ города Ульяновска «Средняя школа № 53 имени заслуженного учителя Российской Федерации И.В. Исакова» (ул. Стасова, 16)
85	3738	2058	ОГКОУ «Школа-интернат для обучающихся с ограниченными возможностями здоровья № 16» (ул. Александра Невского, 2а)
86	3741	2092	МБОУ города Ульяновска «Средняя школа № 25 имени Н.К. Крупской» (ул. Станкостроителей, 15)
87	3742	2208	МБОУ города Ульяновска «Средняя школа № 25 имени Н.К. Крупской» (ул. Станкостроителей, 15)
территориальная избирательная комиссия № 2 Засвияжского района муниципального образования «город Ульяновск»			
88	3808	2644	МБУ ДО «Специализированная детско-юношеская спортивная школа олимпийского резерва № 6» (ул. Фруктовая, 4)
89	3809	2533	МБОУ города Ульяновска «Средняя школа № 66» (ул. Корунковой, 6)
90	3810	2286	МБОУ города Ульяновска «Средняя школа № 66» (ул. Корунковой, 6)
91	3812	2493	МБОУ города Ульяновска «Средняя школа № 82» (ул. Самарская, 11а)
92	3814	2490	МБОУ города Ульяновска «Средняя школа № 82» (ул. Самарская, 11а)
93	3815	2052	МБУДО города Ульяновска «Центр детского творчества № 2» (ул. Рябикова, 55)
94	3817	2436	МБОУ города Ульяновска «Средняя школа № 61» (ул. Камышинская, 51)
95	3818	2042	МБОУ города Ульяновска «Средняя школа № 61» (ул. Камышинская, 51)
96	3819	2046	МБОУ города Ульяновска «Средняя школа № 61» (ул. Камышинская, 51)
97	3820	2496	МБОУ города Ульяновска «Средняя школа № 61» (ул. Камышинская, 51)
98	3821	2166	МБОУ города Ульяновска «Средняя школа № 61» (ул. Камышинская, 51)
99	3822	1998	МБОУ города Ульяновска «Лицей при УЛГТУ № 45» (ул. Камышинская, 32)
100	3823	2399	МБОУ города Ульяновска «Лицей при УЛГТУ № 45» (ул. Камышинская, 32)
101	3826	2334	МБОУ «Гимназия № 13» (ул. Камышинская, 28)

102	3827	2056	МБОУ города Ульяновска «Средняя школа № 70» (пр-кт Хо Ши Мина, 30)
103	3828	2012	МБОУ города Ульяновска «Средняя школа № 70» (пр-кт Хо Ши Мина, 30)
104	3829	2057	МБОУ города Ульяновска «Средняя школа № 70» (пр-кт Хо Ши Мина, 30)
105	3830	2133	МБОУ города Ульяновска «Средняя школа № 70» (пр-кт Хо Ши Мина, 30)
106	3832	2177	МБОУ города Ульяновска «Средняя школа № 76» (ул. Отрадная, 14)
107	3834	2120	Универсальный спортивный комплекс «Новое поколение» (ул. Шоломова, 22)
108	3835	2656	МБОУ города Ульяновска «Средняя школа № 76» (ул. Отрадная, 14)
109	3836	2414	МБОУ города Ульяновска «Средняя школа № 55 с изучением культур народов Поволжья» (ул. Хваткова, 2а)
110	3838	2279	МБОУ города Ульяновска «Средняя школа № 55 с изучением культур народов Поволжья» (ул. Хваткова, 2а)
111	3839	2512	МБОУ города Ульяновска «Средняя школа № 85» (ул. Ефремова, 145а)
112	3840	2554	МБОУ города Ульяновска «Средняя школа № 85» (ул. Ефремова, 145а)
113	3841	2178	МБОУ города Ульяновска «Средняя школа № 85» (ул. Ефремова, 145а)
114	3842	2337	МБОУ города Ульяновска «Средняя школа № 85» (ул. Ефремова, 145а)
115	3843	2569	МБОУ города Ульяновска «Средняя школа № 85» (ул. Ефремова, 145а)
116	3846	2260	МБОУ «Баратаевская средняя школа» (с. Баратаевка, ул. Герасимова, 6а)
117	3850	2192	МБОУ города Ульяновска «Лицей при УЛГТУ № 45» (ул. Камышинская, 32)
Ульяновская городская избирательная комиссия			
118	3907	2420	ЧОУПО «Торгово-экономический техникум Ульяновского облпотребсоюза» (ул. Ульяны Громовой, 5/58)
119	3910	2129	ОГБОУ СПО «Ульяновский строительный колледж» (ул. Любови Шевцовой, 57)
120	3911	2061	ОГБПОУ «Ульяновский техникум отраслевых технологий и дизайна» (ул. Любови Шевцовой, 55)
121	3915	2217	МБОУ города Ульяновска «Средняя школа № 28» (ул. Пархоменко, 98/8)
122	3916	2496	МБОУ города Ульяновска «Средняя школа № 28» (ул. Пархоменко, 98/8)
123	3917	2203	МБОУ города Ульяновска «Средняя школа № 28» (ул. Пархоменко, 98/8)
124	3920	1970	МБОУ города Ульяновска «Средняя школа № 56» (ул. Толбухина, 57)
125	3924	2545	МБОУ города Ульяновска «Средняя школа № 32» (ул. Российская, 138а)
126	3926	2098	МБОУ города Ульяновска «Средняя школа № 21» (ул. Тимирязева, 51)
127	3927	2046	МБОУ «Средняя школа № 57» (ул. Радищева, 168)
128	3928	2319	МБОУ «Средняя школа № 57» (ул. Радищева, 168)
129	3930	2337	МАОУ «Физико-математический лицей № 38 города Ульяновска» (ул. Лесная, 12)
130	3931	2001	МАОУ «Физико-математический лицей № 38 города Ульяновска» (ул. Лесная, 12)
131	3932	2450	МАОУ «Физико-математический лицей № 38 города Ульяновска» (ул. Лесная, 12)
132	3933	2054	МБОУ «Средняя общеобразовательная школа № 15 им. Героя Советского Союза Д.Я. Старостина» (ул. Верхнеподлевая, 3)
133	3934	1957	МБОУ «Средняя общеобразовательная школа № 15 им. Героя Советского Союза Д.Я. Старостина» (ул. Верхнеподлевая, 3)
134	3938	2212	ОГКОУ «Школа-интернат для обучающихся с ограниченными возможностями здоровья № 18» (ул. Крымова, 69)
135	3939	1772	МБОУ «Ульяновский городской лицей при Ульяновском государственном техническом университете» (ул. Радищева, 102)
136	3940	1976	МБОУ «Ульяновский городской лицей при Ульяновском государственном техническом университете» (ул. Радищева, 102)
137	3941	2188	ООО «Элегант» (ул. Радищева, 39)
138	3942	2363	МБОУ «Гимназия № 1 им. В.И. Ленина» города Ульяновска (ул. Спасская, 15)
139	3946	2025	МАОУ «Лингвистическая гимназия» города Ульяновска (ул. Александра Матросова, 11)
140	3950	1651	МБОУ города Ульяновска «Средняя школа № 28» (ул. Пархоменко, 98/8)

ИЗБИРАТЕЛЬНАЯ КОМИССИЯ УЛЬЯНОВСКОЙ ОБЛАСТИ
19 января 2018 г. ПОСТАНОВЛЕНИЕ № 14/114-6
г. Ульяновск

О внесении изменения в постановление Избирательной комиссии Ульяновской области от 5 ноября 2015 года № 88/798-5 «О назначении составов и председателей территориальных избирательных комиссий Ульяновской области состава 2015-2020 годов»

В соответствии со статьями 22, 23 и 26, пунктом 11 статьи 29 Федерального закона от 12 июня 2002 года № 67-ФЗ «Об основных гарантиях избирательных прав и права на участие в референдуме граждан Российской Федерации», статьей 6 Закона Ульяновской области от 14 ноября 2003 года № 058-ЗО «Об Избирательной комиссии Ульяновской области», статьей 5 Закона Ульяновской области от 2 августа 2006 года № 115-ЗО «О территориальных избирательных комиссиях Ульяновской области», рассмотрев поступившее предложение по кандидатуре члена территориальной избирательной комиссии муниципального образования «Радищевский район» с правом решающего голоса, Избирательная комиссия Ульяновской области постановляет:

1. Внести в постановление Избирательной комиссии Ульяновской области от 5 ноября 2015 года № 88/798-5 «О назначении составов и председателей территориальных избирательных комиссий Ульяновской области состава 2015-2020 годов» изменение, изложив строку 6 приложения № 14 к нему в следующей редакции:

6	Востокова Марина Николаевна	29.12.1962 года рождения, гражданка Российской Федерации, образование высшее, Межрайонная инспекция федеральной налоговой службы России № 5 по Ульяновской области, главный государственный налоговый инспектор отдела регистрации учета и работы с налогоплательщиками, является государственным служащим, предложена для назначения в состав комиссии собранием избирателей по месту жительства.
---	-----------------------------	--

2. Опубликовать настоящее постановление в официальных средствах массовой информации Ульяновской области.

**Председатель
Избирательной комиссии
Ульяновской области Ю.И. Андренко
Секретарь Избирательной комиссии
Ульяновской области О.И. Котова**



ИЗБИРАТЕЛЬНАЯ КОМИССИЯ УЛЬЯНОВСКОЙ ОБЛАСТИ
ПОСТАНОВЛЕНИЕ
 19 января 2018 г. № 14/115-6
 г. Ульяновск

Об освобождении от обязанностей членов территориальной избирательной комиссии муниципального образования «Павловский район» и территориальной избирательной комиссии № 1 Засвияжского района муниципального образования «город Ульяновск» с правом решающего голоса до истечения срока полномочий

В соответствии со статьями 22, 26, подпунктом «а» пункта 6 и пунктом 11 статьи 29 Федерального закона от 12 июня 2002 года № 67-ФЗ «Об основных гарантиях избирательных прав и права на участие в референдуме граждан Российской Федерации» Избирательная комиссия Ульяновской области **постановляет:**

1. Освободить от обязанностей члена территориальной избирательной комиссии муниципального образования «Павловский район» с правом решающего голоса Китаева Михаила Александровича, предложенного в состав комиссии **ЛДПР**, до истечения срока полномочий в связи с подачей им в Избирательную комиссию Ульяновской области заявления о сложении своих полномочий.

2. Освободить от обязанностей члена территориальной избирательной комиссии № 1 Засвияжского района муниципального образования «город Ульяновск» с правом решающего голоса Добролюбова Александра Викторовича, предложенного в состав комиссии избирателем по месту жительства, до истечения срока полномочий в связи с подачей им в Избирательную комиссию Ульяновской области заявления о сложении своих полномочий.

3. Довести до сведения политических партий, иных общественных объединений, представительных органов муниципальных образований, собраний избирателей по месту жительства, работы, службы, учебы, что предложения по кандидатурам членов территориальной избирательной комиссии муниципального образования «Павловский район» и территориальной избирательной комиссии № 1 Засвияжского района муниципального образования «город Ульяновск» с правом решающего голоса представляются с 20 января 2018 года до 1300 часов 28 января 2018 года в Избирательную комиссию Ульяновской области (г. Ульяновск, ул. Радищева, д. 1, каб. 301) с понедельника по субботу с 900 до 1300 и с 1400 до 1800 часов, в воскресенье с 900 до 1500 часов.

4. Довести до сведения ЛДПР, что в соответствии с пунктом 3¹ статьи 22 Федерального закона от 12 июня 2002 года № 67-ФЗ «Об основных гарантиях избирательных прав и права на участие в референдуме граждан Российской Федерации» вакантное место в территориальной избирательной комиссии муниципального образования «Павловский район» замещается по предложению ЛДПР, если соответствующая кандидатура будет представлена не позднее 24 января 2018 года.

5. Опубликовать настоящее постановление в официальных средствах массовой информации Ульяновской области.

Председатель Избирательной комиссии
Ульяновской области Ю.И. Андриенко
Секретарь Избирательной комиссии
Ульяновской области О.И. Котова

МИНИСТЕРСТВО ФИНАНСОВ УЛЬЯНОВСКОЙ ОБЛАСТИ
ПРИКАЗ
 17.01.2018 г. № 4-пр
 г. Ульяновск

О закреплении кодов классификации доходов областного бюджета Ульяновской области за главными администраторами доходов областного бюджета Ульяновской области

П р и к а з ы в а ю:

В соответствии с пунктом 2 статьи 20 Бюджетного кодекса Российской Федерации приказываю:

1. Закрепить за главными администраторами доходов областного бюджета Ульяновской области коды классификации доходов областного бюджета Ульяновской области согласно приложению.

2. Признать утратившими силу:
 приказ Министерства финансов Ульяновской области от 13.01.2017 № 04-пр «О закреплении кодов классификации доходов областного бюджета Ульяновской области за главным администратором доходов областного бюджета Ульяновской области»;

приказ Министерства финансов Ульяновской области от 25.01.2017 № 10-пр «О закреплении кодов классификации доходов областного бюджета Ульяновской области за главными администраторами доходов областного бюджета Ульяновской области»;

приказ Министерства финансов Ульяновской области от 22.02.2017 № 13-пр «О внесении изменения в приказ Министерства финансов Ульяновской области от 25.01.2017 № 10-пр»;

приказ Министерства финансов Ульяновской области от 20.03.2017 № 17-пр «О внесении изменений в приказ Министерства финансов Ульяновской области от 25.01.2017 № 10-пр»;

приказ Министерства финансов Ульяновской области от 27.03.2017 № 18-пр «О внесении изменений в приказ Министерства финансов Ульяновской области от 25.01.2017 № 10-пр»;

приказ Министерства финансов Ульяновской области от 03.04.2017 № 21-пр «О внесении изменений в приказ Министерства финансов Ульяновской области от 25.01.2017 № 10-пр»;

приказ Министерства финансов Ульяновской области от 26.05.2017 № 29-пр «О внесении изменений в приказ Министерства финансов Ульяновской области от 25.01.2017 № 10-пр»;

приказ Министерства финансов Ульяновской области от 05.06.2017 № 30-пр «О внесении изменения в приказ Министерства финансов Ульяновской области от 25.01.2017 № 10-пр»;

приказ Министерства финансов Ульяновской области от 07.07.2017 № 39-пр «О внесении изменений в приказ Министерства финансов Ульяновской области от 25.01.2017 № 10-пр»;

приказ Министерства финансов Ульяновской области от 26.07.2017 № 43-пр «О внесении изменения в приказ Министерства финансов Ульяновской области от 25.01.2017 № 10-пр»;

приказ Министерства финансов Ульяновской области от 08.09.2017 № 50-пр «О внесении изменений в приказ Министерства финансов Ульяновской области от 25.01.2017 № 10-пр»;

приказ Министерства финансов Ульяновской области от 02.11.2017 № 58-пр «О закреплении кода классификации доходов областного бюджета Ульяновской области за главным администратором доходов областного бюджета Ульяновской области»;

приказ Министерства финансов Ульяновской области от 27.11.2017 № 64-пр «О закреплении кода классификации доходов областного бюджета Ульяновской области за главным администратором доходов областного бюджета Ульяновской области»;

приказ Министерства финансов Ульяновской области от 15.12.2017 № 70-пр «О внесении изменения в приказ Министерства финансов Ульяновской области от 25.01.2017 № 10-пр».

Исполняющий обязанности
Министра финансов области Л.Л. Жарнинова

ПРИЛОЖЕНИЕ
 к приказу
 Министерства финансов
 Ульяновской области
 от 17.01.2018 г. № 4-пр

Перечень
главных администраторов доходов областного бюджета Ульяновской области, бюджетов муниципальных районов, городских округов, городских и сельских поселений Ульяновской области

Код администратора	Код бюджетной классификации Российской Федерации	Наименование
1	2	3
220		Агентство архитектуры и градостроительства Ульяновской области

220	2 18 60010 02 0000 151	Доходы бюджетов субъектов Российской Федерации от возврата прочих остатков субсидий, субвенций и иных межбюджетных трансфертов, имеющих целевое назначение, прошлых лет из бюджетов муниципальных образований
220	2 18 60010 02 1001 151	Доходы бюджетов субъектов Российской Федерации от возврата прочих остатков субсидий, субвенций и иных межбюджетных трансфертов, имеющих целевое назначение, прошлых лет из бюджетов муниципальных образований (в части возврата остатков, образовавшихся на счетах бюджетов по состоянию на 1 января текущего финансового года)
220	2 18 60010 02 1002 151	Доходы бюджетов субъектов Российской Федерации от возврата прочих остатков субсидий, субвенций и иных межбюджетных трансфертов, имеющих целевое назначение, прошлых лет из бюджетов муниципальных образований (в части возврата остатков, образовавшихся за счет восстановленной в текущем году дебиторской задолженности прошлых лет)
233		Министерство промышленности, строительства, жилищно-коммунального комплекса и транспорта Ульяновской области
233	2 18 25018 02 0000 151	Доходы бюджетов субъектов Российской Федерации от возврата остатков субсидий на реализацию мероприятий федеральной целевой программы «Устойчивое развитие сельских территорий на 2014 - 2017 годы и на период до 2020 года» из бюджетов муниципальных образований
233	2 18 25018 02 2001 151	Доходы бюджетов субъектов Российской Федерации от возврата остатков субсидий на реализацию мероприятий федеральной целевой программы «Устойчивое развитие сельских территорий на 2014 - 2017 годы и на период до 2020 года» из бюджетов муниципальных образований (в части возврата остатков, образовавшихся на счетах бюджетов по состоянию на 1 января текущего финансового года)
233	2 18 25018 02 2002 151	Доходы бюджетов субъектов Российской Федерации от возврата остатков субсидий на реализацию мероприятий федеральной целевой программы «Устойчивое развитие сельских территорий на 2014 - 2017 годы и на период до 2020 года» из бюджетов муниципальных образований (в части возврата остатков, образовавшихся за счет восстановленной в текущем году дебиторской задолженности прошлых лет)
233	2 02 25497 02 0000 151	Субсидии бюджетам субъектов Российской Федерации на реализацию мероприятий по обеспечению жильем молодых семей
233	2 02 25021 02 0000 151	Субсидии бюджетам субъектов Российской Федерации на мероприятия по стимулированию программ развития жилищного строительства субъектов Российской Федерации
240		Агентство государственного имущества и земельных отношений Ульяновской области
240	1 11 05322 02 0000 120	Плата по соглашениям об установлении сервитута, заключенным органами исполнительной власти субъектов Российской Федерации, государственными или муниципальными предприятиями либо государственными или муниципальными учреждениями в отношении земельных участков, находящихся в собственности субъектов Российской Федерации
241		Министерство развития конкуренции и экономики Ульяновской области
241	1 13 02992 02 0000 130	Прочие доходы от компенсации затрат бюджетов субъектов Российской Федерации
241	1 16 02030 02 0000 140	Денежные взыскания (штрафы) за нарушение законодательства о государственном регулировании цен (тарифов) в части цен (тарифов), регулируемых органами государственной власти субъектов Российской Федерации, налагаемые органами исполнительной власти субъектов Российской Федерации
241	1 16 33020 02 0000 140	Денежные взыскания (штрафы) за нарушение законодательства Российской Федерации о контрактной системе в сфере закупок товаров, работ, услуг для обеспечения государственных и муниципальных нужд для нужд субъектов Российской Федерации
241	1 16 90020 02 0000 140	Прочие поступления от денежных взысканий (штрафов) и иных сумм в возмещение ущерба, зачисляемые в бюджеты субъектов Российской Федерации
241	1 17 01020 02 0000 180	Невыясненные поступления, зачисляемые в бюджеты субъектов Российской Федерации
241	1 17 05020 02 0000 180	Прочие неналоговые доходы бюджетов субъектов Российской Федерации
255		Министерство искусства и культурной политики Ульяновской области
255	2 02 25467 02 0000 151	Субсидии бюджетам субъектов Российской Федерации на обеспечение развития и укрепления материально-технической базы домов культуры в населенных пунктах с числом жителей до 50 тысяч человек
255	2 02 25467 04 0000 151	Субсидии бюджетам городских округов на обеспечение развития и укрепления материально-технической базы домов культуры в населенных пунктах с числом жителей до 50 тысяч человек
255	2 02 25467 05 0000 151	Субсидии бюджетам муниципальных районов на обеспечение развития и укрепления материально-технической базы домов культуры в населенных пунктах с числом жителей до 50 тысяч человек

255	2 02 25466 02 0000 151	Субсидии бюджетам субъектов Российской Федерации на поддержку творческой деятельности и укрепление материально-технической базы муниципальных театров в населенных пунктах с численностью населения до 300 тысяч человек
255	2 02 25466 04 0000 151	Субсидии бюджетам городских округов на поддержку творческой деятельности и укрепление материально-технической базы муниципальных театров в населенных пунктах с численностью населения до 300 тысяч человек
255	2 02 25466 05 0000 151	Субсидии бюджетам муниципальных районов на поддержку творческой деятельности и укрепление материально-технической базы муниципальных театров в населенных пунктах с численностью населения до 300 тысяч человек
255	2 02 25517 02 0000 151	Субсидии бюджетам субъектов Российской Федерации на поддержку творческой деятельности и техническое оснащение детских и кукольных театров
273		Министерство образования и науки Ульяновской области
273	2 02 25533 02 0000 151	Субсидии бюджетам субъектов Российской Федерации на разработку и распространение в системах среднего профессионального, высшего образования новых образовательных технологий и форм организации образовательного процесса в субъектах Российской Федерации
287		Министерство сельского, лесного хозяйства и природных ресурсов Ульяновской области
287	2 02 25567 00 0000 151	Субсидии бюджетам субъектов Российской Федерации на реализацию мероприятий по устойчивому развитию сельских территорий
287	2 02 25527 00 0000 151	Субсидии бюджетам на государственную поддержку малого и среднего предпринимательства, включая крестьянские (фермерские) хозяйства, а также на реализацию мероприятий по поддержке молодежного предпринимательства
287	2 02 25568 02 0000 151	Субсидии бюджетам субъектов Российской Федерации на реализацию мероприятий в области мелиорации земель сельскохозяйственного назначения
292		Министерство финансов Ульяновской области
292	2 02 15549 02 0000 151	Дотации бюджетам субъектов Российской Федерации на достижение наивысших темпов роста налогового потенциала
292	2 18 35118 02 0000 151	Доходы бюджетов субъектов Российской Федерации от возврата остатков субвенций на осуществление первичного воинского учета на территориях, где отсутствуют военные комиссариаты из бюджетов муниципальных образований
292	2 18 35118 02 1001 151	Доходы бюджетов субъектов Российской Федерации от возврата остатков субвенций на осуществление первичного воинского учета на территориях, где отсутствуют военные комиссариаты из бюджетов муниципальных образований (в части возврата остатков, образовавшихся на счетах бюджетов по состоянию на 1 января текущего финансового года)
292	2 18 35118 02 1002 151	Доходы бюджетов субъектов Российской Федерации от возврата остатков субвенций на осуществление первичного воинского учета на территориях, где отсутствуют военные комиссариаты из бюджетов муниципальных образований (в части возврата остатков, образовавшихся за счет восстановленной в текущем году дебиторской задолженности прошлых лет)
292	2 19 25527 02 0000 151	Возврат остатков субсидий на государственную поддержку малого и среднего предпринимательства, включая крестьянские (фермерские) хозяйства, а также на реализацию мероприятий по поддержке молодежного предпринимательства из бюджетов субъектов Российской Федерации
292	2 19 35118 02 0000 151	Возврат остатков субвенций на осуществление первичного воинского учета на территориях, где отсутствуют военные комиссариаты из бюджетов субъектов Российской Федерации
292	2 19 35900 02 0000 151	Возврат остатков субвенций бюджетам субъектов Российской Федерации и бюджету г. Байконура из бюджетов субъектов Российской Федерации

(Окончание. Начало в № 3 (24.077) от 19 января 2018 г.)

МИНИСТЕРСТВО ЗДРАВООХРАНЕНИЯ, СЕМЬИ И СОЦИАЛЬНОГО БЛАГОПОЛУЧИЯ УЛЬЯНОВСКОЙ ОБЛАСТИ
ПРИКАЗ
 20.12.2017 г. № 339-П
 г. Ульяновск

Об утверждении Административного регламента предоставления Министерством здравоохранения, семьи и социального благополучия Ульяновской области государственной услуги по предоставлению гражданам информации о детях, оставшихся без попечения родителей, из регионального банка данных о детях, оставшихся без попечения родителей, для передачи их на воспитание в семьи граждан

Федерального закона от 16.04.2001 № 44-ФЗ «О государственном банке данных о детях, оставшихся без попечения родителей» («Российская газета» от 20.04.2001 № 78, Собрание законодательства Российской Федерации от 23.04.2001 № 17 ст.1643);

Федерального закона от 27.07.2010 № 210-ФЗ «Об организации предоставления государственных и муниципальных услуг» («Российская газета» от 30.07.2010 № 168, «Собрание законодательства Российской Федерации» от 02.08.2010 № 31 ст. 4179);

постановления Правительства Российской Федерации от 29.03.2000 № 275 «Об утверждении Правил передачи детей на усыновление (удочерение) и осуществления контроля за условиями их жизни и воспитания в семьях усыновителей на территории Российской Федерации и Правил постановки на учет консульскими учреждениями Российской Федерации детей, являющихся гражданами Российской Федерации и усыновленных иностранными гражданами или лицами без гражданства» («Российская газета» от 13.04.2000 № 72, Собрание законодательства Российской Федерации от 10.04.2000 № 15 ст. 1590);

приказа Министерства образования и науки Российской Федерации от 17.02.2015 № 101 «Об утверждении Порядка формирования, ведения и использования государственного банка данных о детях, оставшихся без попечения родителей», зарегистрированного Минюстом Российской Федерации от 20.03.2015 № 36498; официальный интернет-портал правовой информации <http://www.pravo.gov.ru>, 23.03.2015» (далее - Порядок);

постановления Правительства Ульяновской области от 14.07.2014 № 298-П «О разработке и утверждении административных регламентов предоставления государственных услуг» («Ульяновская правда» от 24.07.2014 № 106 (23.551));

постановления Правительства Ульяновской области от 20.06.2016 № 14/275-П «О Министерстве здравоохранения, семьи и социального благополучия Ульяновской области» («Ульяновская правда» от 30.06.2016 № 87-88 (23920-23921)).

2.6. Исчерпывающий перечень документов, необходимых в соответствии с нормативными правовыми актами для предоставления государственной услуги, и услуг, которые являются необходимыми и обязательными для предоставления государственной услуги, способами их получения заявителями, в том числе в электронной форме, и порядке их представления

2.6.1. Гражданин Российской Федерации обращается в Министерство лично, предъявляет паспорт или другой документ, удостоверяющий личность, и представляет:

а) заявление о своем желании принять ребёнка (детей) на воспитание в свою семью и с просьбой ознакомить его с находящимися на учёте сведениями о детях, соответствующими его пожеланиям по форме, приведённой в приложении № 12 к Порядку;

б) заполненный раздел 1 анкеты гражданина по форме, приведённой в приложении № 11 к Порядку;

в) заключение органа опеки и попечительства, выданное по месту жительства гражданина, о возможности гражданина быть усыновителем или опекуном (попечителем) по форме, приведённой в приложении № 13 к Порядку.

Все поля раздела 1 анкеты гражданина должны быть заполнены гражданином Российской Федерации лично.

Если гражданин Российской Федерации желает принять на воспитание в свою семью несколько детей, количество подразделов «Информация о ребёнке (детях), которого(их) гражданин желал бы принять в семью» раздела 1 анкеты гражданина должно соответствовать количеству детей, которых гражданин Российской Федерации желает принять в семью.

Гражданин Российской Федерации в случае выезда на момент оформления им усыновления ребёнка в другое государство на срок более одного года (на работу или по иным причинам) кроме документов, указанных в подпунктах «а» - «в» представляет следующие документы:

г) заключение об условиях его жизни и обязательство осуществлять контроль за условиями жизни и воспитания усыновлённого (удочерённого) ребёнка и постановкой его на консульский учёт в консульском учреждении Российской Федерации по прибытии в государство, на территории которого он проживает на момент оформления усыновления (удочерения), выданные компетентным органом этого государства, по формам, приведённым в приложениях № 14 и № 15 к Порядку;

д) лицензию (или другой документ, установленный законодательством иностранного государства) иностранной организации, подтверждающей полномочия компетентного органа по подготовке документов, указанных в подпункте «г»;

Документы должны быть легализованы в установленном порядке, если иное не предусмотрено законодательством Российской Федерации или международным договором Российской Федерации, переведены на русский язык, и перевод должен быть удостоверен в консульском учреждении или дипломатическом представительстве Российской Федерации в государстве места жительства гражданина Российской Федерации либо нотариусом на территории Российской Федерации.

Документы принимаются к рассмотрению в течение года со дня их выдачи. Если законодательством иностранного государства предусмотрен иной срок действия документов, то они могут рассматриваться в течение срока, установленного законодательством соответствующего государства.

2.6.2. Иностранному гражданину обращается в Министерство лично или через представителя иностранного государственного органа или организации по усыновлению детей на территории Российской Федерации или представительство иностранной некоммерческой неправительственной организации, получившие соответствующие разрешения на осуществление деятельности по усыновлению (удочерению) на территории Российской Федерации (далее - представительство иностранной организации по усыновлению).

Иностранному гражданину, желающему усыновить ребёнка, представляет специалисту:

а) заявление о своем желании принять ребёнка (детей) на воспитание в свою семью и с просьбой ознакомить его с находящимися на учёте сведениями о детях, соответствующих его пожеланиям, по форме, приведённой в приложении № 12 к Порядку;

б) заполненный раздел 1 анкеты гражданина по форме, приведённой в приложении № 11 к Порядку;

в) обязательство поставить в установленном порядке на учёт в соответствующем консульском учреждении Российской Федерации усыновлённого (удочерённого) им ребёнка по форме, приведённой в приложении № 16 к Порядку;

г) обязательство предоставлять возможность для обследования условий жизни и воспитания усыновлённого (удочерённого) ребёнка по форме, приведённой в приложении № 17 к Порядку;

д) документ, удостоверяющий личность иностранного гражданина и признаваемый Российской Федерацией в этом качестве;

е) заключение компетентного органа государства, гражданином которого он является (для гражданина Российской Федерации, постоянно проживающего за пределами Российской Федерации, или лица без гражданства - государства, в котором он имеет постоянное место жительства), об условиях его жизни и возможности быть усыновителем (удочерителем). К заключению прилагаются фотоматериалы о его семье;

ж) обязательство компетентного органа государства проживания гражданина Российской Федерации, постоянно проживающего за пределами Российской Федерации, иностранного гражданина или лица без гражданства осуществлять контроль за условиями жизни и воспитания усыновлённого (удочерённого) ребёнка и представлять отчеты об условиях жизни и воспитания ребёнка в семье усыновителя (удочерителя) по форме, приведённой в приложении № 14 к Порядку;

з) обязательство компетентного органа государства проживания гражданина Российской Федерации, постоянно проживающего за пределами Российской Федерации, иностранного гражданина проконтролировать постановку на учёт в консульском учреждении Российской Федерации усыновлённого (удочерённого) ребёнка по форме, приведённой в приложении № 15 к Порядку;

и) документ компетентного органа государства, гражданином которого является кандидат в усыновители (удочерители), подтверждающий отсутствие в законодательстве государства, гражданином которого он является, признания союза, заключённого между лицами одного пола, браком (предоставляется в случае обращения лица, не состоящего в браке);

к) лицензию (или другой документ) иностранной организации, подтверждающей полномочия компетентного органа по подготовке документов, указанных в подпунктах «е» - «и» настоящего пункта;

л) свидетельство или иной документ о прохождении подготовки кандидатов в усыновители (удочерители), оформленное в соответствии с требованиями, предъявляемыми законодательством иностранного государства к подобным документам;

м) программу, утверждённую в соответствии с требованиями, предъявляемыми законодательством иностранного государства к подобным документам, по которой проводилась подготовка кандидатов в усыновители (удочерители);

н) документ, подтверждающий право иностранной организации, выдавшей документ о прохождении подготовки кандидатов в усыновители (удочерители), осуществлять указанную подготовку граждан и выдавать соответствующий документ.

Иностранному гражданину в случае выезда на момент оформления им усыновления ребёнка в другое государство на срок более одного года (на работу или по иным причинам), кроме документов, указанных в подпунктах «а» - «д», «и», «л» - «н», представляет следующие документы:

о) заключение о возможности быть усыновителем (удочерителем) и обязательство осуществлять контроль за условиями жизни и воспитания усыновлённого (удочерённого) ребёнка и постановкой его на консульский учёт в консульском учреждении Российской Федерации по возвращении в государство постоянного места жительства, выданные компетентным органом этого государства;

п) заключение об условиях его жизни и обязательство осуществлять контроль за условиями жизни и воспитания усыновлённого (удочерённого) ребёнка и постановкой его на консульский учёт в консульском учреждении Российской Федерации по прибытии в государство, на территории которого он проживает на момент оформления усыновления (удочерения), выданные компетентным органом этого государства;

р) лицензию (или другой документ) иностранной организации, подтверждающей полномочия компетентного органа по подготовке документов, указанных в подпунктах «о» и «п».

Иностранному гражданину, постоянно проживающему на территории государства, гражданином которого он не является, помимо документов, указанных в подпунктах «а» - «д», «и», представляет документы, указанные в подпунктах «е» - «з» и «к» - «н», выданные компетентным органом государства, в котором он имеет постоянное место жительства.

При подаче иностранным гражданином лично заявления о своем желании принять ребёнка на воспитание в свою семью и с просьбой ознакомить с находящимися в государственном банке данных о детях сведениями о детях, соответствующих его пожеланиям, и документов обязательно присутствие переводчика, с предоставлением диплома и трудовой книжки (либо копий, заверенных в установленном порядке).

Все документы, представляемые иностранным гражданином, должны быть легализованы в установленном порядке, если иное не предусмотрено законодательством Российской Федерации или международным договором Российской Федерации, переведены на русский язык, и перевод должен быть удостоверен в консульском учреждении или дипломатическом представительстве Российской Федерации в государстве места жительства иностранного гражданина либо нотариусом на территории Российской Федерации.

Документы, указанные в подпунктах «а» - «г», принимаются к рассмотрению в течение года с даты их составления, а указанные в подпунктах «е» - «к» и «а» - «в» - в течение года со дня их выдачи. Документы, указанные в подпунктах «л» - «н», не имеют срока действия.

Если законодательством иностранного государства предусмотрен иной срок действия документов, указанных в подпунктах «е» - «н» и «о» - «п», то они могут рассматриваться в течение срока, установленного законодательством соответствующего государства.

Отсутствие или искаженные или недостоверные сведения, указанные в заявлениях и документах, несут заявителя, имеющие право на получение государственной услуги, в соответствии с законодательством Российской Федерации.

Запрещается требовать от заявителя предоставления иных документов и информации.

2.7. Исчерпывающий перечень документов, необходимых в соответствии с нормативными правовыми актами для предоставления государственной услуги, которые находятся в распоряжении органов исполнительной власти, органов местного самоуправления и иных органов, участвующих в предоставлении государственной услуги, которые заявитель вправе представить, а также способы их получения заявителями, в том числе в электронной форме, порядок их представления

Документы, необходимые в соответствии с нормативными правовыми актами для предоставления государственной услуги, которые находятся в распоряжении государственных органов и которые заявитель вправе представить, отсутствуют.

2.8. Указание на запрет требовать от заявителя: представления документов и информации или осуществления действий, представление или осуществление которых не предусмотрено нормативными правовыми актами, регулирующими отношения, возникающие в связи с предоставлением государственной услуги;

осуществления действий, необходимых для получения государственной услуги и связанных с обращением в иные государственные органы, органы местного самоуправления, организации, за исключением получения услуг и получения документов и информации, предоставляемых в результате предоставления таких услуг, включённых в перечень необходимых и обязательных.

2.9. Исчерпывающий перечень оснований для отказа в приёме документов, необходимых для предоставления государственной услуги

Основанием для отказа в приёме документов для предоставления государственной услуги в части предоставления гражданам информации о детях, оставшихся без попечения родителей, из регионального банка данных о детях для передачи их на воспитание в семьи граждан является отсутствие у заявителя документа, удостоверяющего личность.

2.10. Исчерпывающий перечень оснований для приостановления или отказа в предоставлении государственной услуги

Основанием для приостановления предоставления государственной услуги является неявка в Министерство заявителя, дважды получившего уведомление о поступлении в региональный банк данных о детях новых сведений о детях, соответствующих его пожеланиям, для ознакомления со сведениями о детях.

Основаниями для отказа в предоставлении государственной услуги являются: отсутствие среди представленных заявителем хотя бы одного из документов, предусмотренных пунктами 2.6.1 или 2.6.2 административного регламента предоставления государственной услуги;

несоответствие содержания или оформления документов, представленных заявителем, требованиям, установленным пунктами 2.6.1 или 2.6.2 административного регламента предоставления государственной услуги.

2.11. Перечень услуг, которые являются необходимыми и обязательными для предоставления государственной услуги, в том числе сведения о документе (документах), выдаваемом (выдаваемых) организациями, участвующими в предоставлении государственной услуги

Услуг, которые являются необходимыми и обязательными для предоставления государственной услуги, законодательством Российской Федерации и законодательством Ульяновской области не предусмотрено.

2.12. Порядок, размер и основания взимания государственной пошлины или иной платы за предоставление государственной услуги

Государственная услуга предоставляется без взимания государственной пошлины или иной платы.

2.13. Порядок, размер и основания взимания платы за предоставление услуг, которые являются необходимыми и обязательными для предоставления государственной услуги, включая информацию о методике расчёта размера такой платы

Порядок, размер и основания взимания платы за предоставление услуг, которые являются необходимыми и обязательными для предоставления государственной услуги, методика расчёта размера такой платы не предусмотрены.

2.14. Максимальный срок ожидания в очереди при подаче запроса о предоставлении государственной услуги, услуги организации, участвующей в предоставлении государственной услуги, и при получении результата предоставления таких услуг

Максимальный срок ожидания в очереди для подачи необходимых документов о предоставлении государственной услуги, а также при получении результатов её предоставлении составляет не более 15 минут.

Организация работы по предоставлению гражданам информации о детях, оставшихся без попечения родителей, из регионального банка данных о детях, оставшихся без попечения родителей, для передачи их на воспитание в семьи граждан не должна допускать длительного ожидания приёма заявителями.

2.15. Срок регистрации запроса заявителя о предоставлении государственной услуги, услуги организации, участвующей в предоставлении государственной услуги, в том числе в электронной форме

Регистрация заявления о предоставлении государственной услуги осуществляется в установленном в Министерстве порядке делопроизводства.

Регистрация заявления о предоставлении государственной услуги осуществляется в течение 1 рабочего дня со дня принятия указанного заявления.

2.16. Требования к помещениям, в которых предоставляется государственная услуга, услуга, предоставляемая организацией, участвующей в предоставлении государственной услуги, к месту ожидания и приёма заявителей, размещению и оформлению визуальной, текстовой и мультимедийной информации о порядке предоставления такой услуги

Вход в здание должен быть оборудован информационной табличкой (вывеской), содержащей следующую информацию: наименование Министерства;

адрес;

график работы.

Вход в здание Министерства оборудован с соблюдением условий для беспрепятственного доступа инвалидов к объекту. Здание для предоставления государственной услуги оборудовано пандусами, специальными ограждениями и перилами, обеспечивающими беспрепятственное передвижение

и разворот инвалидных колясок. Инвалидам и лицам с ограниченными возможностями здоровья при необходимости оказывается соответствующая помощь.

На территории, прилегающей к зданию, оборудуются места парковки автотранспортных средств. При этом должно быть предусмотрено не менее одного места для парковки специальных транспортных средств инвалидов. Доступ заявителей к парковочным местам является бесплатным.

Организация приёма заявителей осуществляется в соответствии с графиком работы Министерства.

Помещение оборудуется:

- а) противопожарной системой и средствами пожаротушения;
- б) системой оповещения о возникновении чрезвычайной ситуации;
- в) системой охраны.

Для предоставления государственной услуги предлагаются места ожидания, места получения информации и места заполнения необходимых документов. Помещения должны быть оборудованы в соответствии с санитарными правилами и нормами.

Места получения информации, предназначенные для ознакомления заявителей государственной услуги с информационными материалами, оборудуются:

- информационными стендами;
- стульями и столами для возможности оформления документов.

К информационным стендам должна быть обеспечена возможность свободного доступа заявителей.

Требования к местам ожидания.

Места ожидания в очереди на предоставление государственной услуги могут быть оборудованы стульями (кресельными секциями, скамьями, банкетками).

Требования к местам для заполнения запросов о предоставлении государственной услуги.

Места для заполнения запросов о предоставлении государственной услуги оборудуются стульями, столами и обеспечиваются бланками заявлений и канцелярскими принадлежностями. Столы для заполнения запросов размещаются в стороне от входа с учётом беспрепятственного подъезда и поворота колясок.

Глухонемым, инвалидам по зрению и другим гражданам с ограниченными физическими возможностями при необходимости сотрудниками оказывается соответствующая помощь.

Помещения для предоставления государственной услуги должны быть оборудованы информационными табличками (вывесками) с указанием названия отдела или фамилии, имени, отчества (последнее - при наличии) и должности лица, предоставляющего государственную услугу.

Рабочие места должностных лиц, предоставляющих государственную услугу, оборудуются компьютерами (один компьютер с установленными справочно-правовыми системами на каждое должностное лицо) и оргтехникой, позволяющими своевременно и в полном объёме получать справочную информацию по правовым вопросам и организовать предоставление государственной услуги в полном объёме.

Должностное лицо, предоставляющее государственную услугу, обязано предложить заявителю воспользоваться стулом, находящимся рядом с рабочим местом данного должностного лица.

В помещениях, в которых предоставляется государственная услуга, на видном месте указаны схемы размещения средств пожаротушения и путей эвакуации в экстренных случаях заявителей и должностных лиц, предоставляющих государственную услугу.

2.17. Показатели доступности и качества предоставления государственной услуги, в том числе количество взаимодействий заявителя с должностными лицами, государственными служащими при предоставлении государственной услуги, и их продолжительность, возможность получения государственной услуги в многофункциональных центрах, возможность получения информации о ходе предоставления государственной услуги, в том числе с использованием информационно-коммуникационных технологий

Показателями доступности и качества государственной услуги являются:

возможность получения заявителем информации о предоставляемой государственной услуге на Интернет-сайте и Едином портале;

доля заявителей, которым в течение отчётного периода на воспитание в семью был подобран ребёнок, от общего числа заявителей, обратившихся за получением государственной услуги в течение отчётного периода;

отношение общего числа заявлений о предоставлении государственной услуги, зарегистрированных в течение отчётного периода, к количеству признанных обоснованными в этот же период жалоб от заявителей о нарушении порядка и сроков предоставления государственной услуги;

отношение общего числа решений, принятых Министерством при предоставлении государственной услуги в течение отчётного периода, к количеству удовлетворённых в этот же период судами требований (исков, заявлений) об обжаловании решений Министерства, принятых при предоставлении государственной услуги.

Количество взаимодействий заявителя с должностными лицами, государственными служащими при предоставлении государственной услуги, может быть не более 2 раз.

Продолжительность взаимодействия может быть не более 1 часа.

2.18. Иные требования, в том числе учитывающие особенности предоставления государственных услуг в многофункциональных центрах, особенности предоставления государственных услуг в электронной форме, возможность электронной записи на прием, в том числе для предоставления заявлений и документов, необходимых для предоставления государственных услуг. При определении особенностей предоставления государственной услуги в электронной форме указывается перечень классов средств электронной подписи, которые допускаются к использованию при обращении за получением государственной услуги, оказываемой с применением усиленной квалифицированной электронной подписи, и определяются на основании утверждаемой органом исполнительной власти по согласованию с Управлением Федеральной службы безопасности Российской Федерации по Ульяновской области модели угроз безопасности информации в информационной системе, используемой в целях приёма обращений за получением государственной услуги и (или) предоставления такой услуги.

Возможность получения государственной услуги в многофункциональных центрах предоставления государственных и муниципальных услуг отсутствует, запись на приём не предусмотрена.

В электронном виде услуга предоставляется путём размещения информации о порядке и условиях её предоставления на Едином портале, государственной информационной системе Ульяновской области «Портал государственных и муниципальных услуг (функций) Ульяновской области».

3. Состав, последовательность и сроки выполнения административных процедур, требования к порядку их выполнения, в том числе особенности выполнения административных процедур в электронной форме, а также особенности выполнения административных процедур в многофункциональных центрах предоставления государственных и муниципальных услуг

Предоставление государственной услуги включает в себя следующие административные процедуры:

- приём и регистрация заявления и документов;
- рассмотрение документов заявителя по существу;
- учёт сведений о гражданах в региональном банке данных о детях;
- предоставление гражданам сведений о детях, содержащихся в региональном банке данных о детях;
- выдача направления на посещение ребёнка.

3.1. Административная процедура по приёму и регистрации заявления и документов

3.1.1. Основанием для начала административной процедуры по приёму документов, указанных в пунктах 2.6.1 и 2.6.2 административного регламента предоставления государственной услуги от заявителя является предоставление гражданином документа, удостоверяющего его личность.

3.1.2. Документы предоставляются непосредственно специалисту. Регистрация документов осуществляется в установленном в Министерстве порядке делопроизводства.

3.1.3. Критерием принятия решения о приёме заявления о предоставлении государственной услуги является наличие документа, удостоверяющего личность гражданина.

3.1.4. Специалист проверяет документ, устанавливающий личность заявителя.

3.1.5. В случае отсутствия у заявителя заявления о желании принять ребёнка в свою семью или заполненной анкеты гражданина, или неправильного заполнения указанных документов специалист оказывает ему помощь при их заполнении.

3.1.6. Результатом административной процедуры является выдача



гражданину расписки о приёме документов, содержащей фамилию, имя, отчество (последнее - при наличии) и дату приёма документов.

3.1.7. Максимальный срок регистрации документов заявителя - в течение 1 рабочего дня со дня предоставления документов заявителем.

3.2. Административная процедура по рассмотрению документов заявителя по существу

3.2.1. Основанием для начала административной процедуры является принятие специалистом документов заявителя.

3.2.2. Специалист проверяет соответствие представленных документов требованиям пунктов 2.6.1 и 2.6.2 административного регламента предоставления государственной услуги.

3.2.3. Максимальный срок рассмотрения документов заявителя - 10 календарных дней с момента их регистрации в Министерстве в установленном порядке.

3.2.4. При наличии оснований, предусмотренных пунктом 2.10 административного регламента предоставления государственной услуги, специалист возвращает гражданину представленные документы и даёт мотивированный отказ в письменной форме в её предоставлении, разъясняет порядок обжалования такого решения.

3.2.5. Информация об отказе в предоставлении государственной услуги сообщается заявителю письмом, оформленным в установленном в Министерстве порядке делопроизводства.

При наличии у специалиста адреса электронной почты заявителя копия указанного письма может быть направлена адресату по электронной почте.

3.2.6. Результатом административной процедуры является принятие решения:

о постановке на учёт сведений о гражданине в региональном банке данных о детях;

об отказе в постановке на учёт сведений о гражданине в региональном банке данных о детях.

3.2.7. При устранении причин отказа в предоставлении государственной услуги заявителем приём и регистрация заявления и документов осуществляются в порядке, установленном пунктом 3.1 административного регламента предоставления государственной услуги.

3.3. Административная процедура по учёту сведений о гражданах в региональном банке данных о детях

3.3.1. Учёт сведений о гражданах, в том числе заполнение разделов второго и третьего анкеты гражданина, ведётся только в электронном виде с использованием программного обеспечения, предназначенного для ведения регионального банка данных о детях.

3.3.2. Основанием для начала административной процедуры является принятие решения о постановке на учёт сведений о гражданине в региональном банке данных о детях.

3.3.3. Специалист вносит сведения о гражданине, предусмотренные анкетой гражданина, в региональный банк данных о детях в целях обеспечения доступа указанного гражданина к содержащейся в региональном банке данных о детях информации о детях, оставшихся без попечения родителей, в течение всего срока предоставления гражданину государственной услуги.

3.3.4. Учёт в региональном банке данных о детях сведений о гражданине прекращается в случае:

принятия гражданином ребёнка на воспитание в свою семью, за исключением случаев, если гражданин желает принять на воспитание в свою семью нескольких детей (до момента истечения срока действия заключения органа опеки и попечительства о возможности быть усыновителем или опекуном (попечителем));

предоставления гражданином заявления в письменной форме о прекращении учёта сведений о нём в региональном банке данных о детях;

изменения обстоятельств, которые предоставляли гражданину возможность принять ребёнка на воспитание в свою семью;

смерти гражданина, желающего принять ребёнка на воспитание в свою семью.

3.3.5. Результатом административной процедуры является постановка сведений о гражданине, предусмотренных анкетой гражданина, в региональный банк данных о детях.

3.4. Административная процедура по предоставлению гражданам сведений о детях, содержащихся в региональном банке данных о детях

3.4.1. Основанием для начала административной процедуры является постановка на учёт сведений о гражданине в региональный банк данных о детях.

3.4.2. Специалист предоставляет заявителю для ознакомления фотографии и раздел первый анкет детей, найденных в результате осуществления поиска в региональном банке данных о детях, в соответствии с пожеланиями, указанными в анкете гражданина, и вносит информацию об ознакомлении гражданина с данной анкетой (номер анкеты гражданина, дату ознакомления) в региональный банк данных о детях.

В случае представления документов иностранных граждан региональному оператору сотрудником представительства иностранной организации по усыновлению (далее - сотрудник представительства) информация о ребёнке, подобранном в установленном порядке для иностранного гражданина, сообщается региональным оператором сотруднику представительства иностранной организации по усыновлению по форме, приведённой в приложении № 19 к Порядку.

Если иностранный гражданин, которому подобраны сведения о ребёнке, в течение 15 рабочих дней с даты внесения информации об этом в государственный банк данных о детях не получит лично направление на посещение этого ребёнка, сведения о ребёнке могут быть переданы другому гражданину, сведения о котором находятся на учёте в государственном банке данных о детях.

Представительство иностранной организации по усыновлению и его сотрудники не вправе передавать третьим лицам производную информацию о ребёнке, полученную ими с целью предоставления конкретному иностранному гражданину, а также использовать её каким-либо иным способом.

3.4.3. При получении заявления иностранного гражданина о желании усыновить выбранного им ребёнка региональный оператор направляет федеральному оператору письменный запрос о подтверждении наличия в государственном банке данных о детях сведений об усыновляемом (удочеряемом) ребёнке по форме, приведённой в приложении № 20 к Порядку.

Документ, подтверждающий наличие сведений об усыновляемом ребёнке в государственном банке данных о детях и отсутствие возможности передачи его в установленные законодательством Российской Федерации сроки на воспитание в семью российских граждан, составляется федеральным оператором по форме, приведённой в приложении № 21 к Порядку.

Усыновление детей иностранными гражданами допускается только в случаях, если не представляется возможным передать этих детей на воспитание в семью граждан Российской Федерации, постоянно проживающих на территории Российской Федерации, либо на усыновление родственникам детей независимо от гражданства и места жительства этих родственников.

Дети могут быть переданы на усыновление иностранным гражданам, не являющимся родственниками детей, по истечении двенадцати месяцев со дня поступления сведений о таких детях в федеральный банк данных о детях, оставшихся без попечения родителей.

3.4.4. В случае поступления от федерального оператора информации о том, что направление на посещение выбранного иностранным гражданином ребёнка в установленном законодательством порядке не может быть выдано, специалист информирует об этом заявителя и при согласии заявителя - иностранного гражданина посетить другого ребёнка, с анкетными данными которого он ознакомился, специалист направляет в порядке, установленном пунктом 3.4.3 административного регламента предоставления государственной услуги, федеральному оператору запрос о возможности выдачи направления на посещение ребёнка.

3.4.5. При поступлении в Министерство заявления гражданина в произвольной форме о дальнейшем поиске ребёнка (детей), соответствующего(их) его пожеланиям, в случае отсутствия сведений о таком ребёнке (детях) в региональном банке данных о детях, специалист не реже одного раза в месяц письменно (посредством почтовой связи, либо факсимильной связи, либо электронной почты) уведомляет гражданина о поступлении в региональный банк данных о детях новых анкет детей, содержащих сведения, которые соответствуют его пожеланиям, или об отсутствии таких сведений.

Письмо с уведомлением гражданина оформляется в установленном в Министерстве порядке делопроизводства.

Максимальный срок подготовки указанного письма - 30 календарных дней с даты поступления в Министерство заявления гражданина либо 30 календарных дней с даты направления предыдущего уведомления.

3.4.6. Заявитель в течение 15 календарных дней со дня получения уведомления о наличии в региональном банке данных о детях сведений о ребёнке (детях), соответствующих его пожеланиям, может явиться в Министерство для ознакомления с информацией о данном ребёнке (детях).

Указанный срок может быть продлен, если гражданин в течение 15

календарных дней со дня получения уведомления проинформирует Министерство об основаниях, препятствующих ему ознакомиться с информацией о ребёнке (детях) (болезнь, служебная командировка и др.). Информирование может быть в форме заявления с указанием причин невозможности явиться в Министерство, предоставленного заявителем лично, либо направленного посредством почтовой связи, либо факсимильной связи, либо электронной почты.

Если гражданин, дважды получив уведомление о результатах поиска ребёнка, не явился в Министерство, на основании пункта 2.10 административного регламента предоставления государственной услуги, поиск ребёнка для данного гражданина приостанавливается.

Приостановление поиска ребёнка (детей), соответствующего пожеланиям гражданина, производится на основании заявления заявителя.

Возобновление поиска ребёнка (детей), соответствующего пожеланиям гражданина, осуществляется на основании письменного заявления гражданина в свободной форме при условии отсутствия оснований для прекращения учёта сведений о гражданине в государственном банке данных о детях.

3.4.7. При ознакомлении заявителя со сведениями о детях и согласии или отказе заявителя посетить указанного ребёнка специалист предлагает гражданину заполнить заявление об ознакомлении со сведениями о ребёнке (детях), подлежащем(им) устройству в семью граждан, по форме, приведённой в приложении № 7 к Порядку;

3.4.8. Результатом административной процедуры является письменное согласие либо отказ гражданина на посещение выбранного ребёнка.

3.5. Административная процедура по выдаче направления на посещение ребёнка

3.5.1. Основанием для начала административной процедуры заявителем - гражданину Российской Федерации - является письменное согласие заявителя на посещение выбранного ребёнка.

Основанием для начала административной процедуры заявителю - иностранному гражданину - является письменное согласие заявителя на посещение выбранного ребёнка и поступление от федерального оператора информации о том, что направление на посещение выбранного иностранным гражданином ребёнка в установленном законодательством порядке может быть выдано.

3.5.2. Специалист выдает лично гражданину направление на посещение ребёнка, оставшегося без попечения родителей, по форме, приведённой в приложении № 8 к Порядку, и информирует об этом орган опеки и попечительства по месту фактического нахождения ребёнка, высылая ему второй экземпляр направления на посещение ребёнка.

Максимальный срок подготовки указанного направления - 1 рабочий день с момента получения письменного согласия гражданина на посещение выбранного ребёнка.

Направление на посещение ребёнка действительно в течение 10 рабочих дней с даты его выдачи.

Максимальный срок информирования органа опеки и попечительства по месту фактического нахождения ребёнка - 3 рабочих дня с момента выдачи направления на посещение ребёнка, оставшегося без попечения родителей.

Отметка о получении заявителем направления на посещение ребёнка (подпись и дата получения направления) проставляется заявителем на копии направления на посещение ребёнка, которая хранится вместе с документами гражданина.

3.5.3. Количество детей, направления на посещение которых одновременно выдаются заявителю, не может превышать количество детей, указанных в заявлении гражданина о желании принять ребёнка (детей) на воспитание в свою семью и с просьбой ознакомить с находящимися в государственном банке данных о детях сведениями о детях, соответствующими его пожеланиям.

Гражданину выдается отдельное направление на посещение каждого выбранного ребёнка.

Если гражданин изъявил желание посетить оставшихся без попечения родителей детей, являющихся братьями (сёстрами) и находящимися в одном учреждении, гражданину выдаётся одно направление на посещение всех названных детей.

Срок действия направления на посещение ребёнка может быть продлён при наличии оснований, препятствующих гражданину посетить ребёнка в установленный срок (к примеру, болезнь, служебная командировка, введение ограничительных мероприятий (карантина) в организации для детей-сирот и детей, оставшихся без попечения родителей), и письменного заявления гражданина с обоснованием причин невозможности посетить ребёнка, составленное в произвольной форме и представленное в течение 10 рабочих дней со дня выдачи направления на посещение ребёнка.

Основанием для продления срока действия направления на посещение ребёнка является письменное заявление гражданина, составленное в произвольной форме, с обоснованием причин невозможности посетить ребёнка в установленный срок.

Продление срока действия направления на посещение ребёнка не может превышать 10 рабочих дней и оформляется отдельным документом по форме, приведённой в приложении № 9 к Порядку, и подписывается директором (заместителем директора) департамента охраны прав несовершеннолетних. Период времени, на который продлевается срок действия направления на посещение ребёнка, определяется индивидуально в каждом конкретном случае исходя из оснований, препятствующих гражданину посетить ребёнка в установленный срок.

Специалист информирует соответствующий орган опеки и попечительства о продлении срока действия направления на посещение ребёнка.

3.5.4. Гражданин обязан в установленный для посещения ребёнка, оставшегося без попечения родителей, срок проинформировать Министерство о принятом им решении по результатам посещения ребёнка письменно по форме, приведённой в приложении № 10 к Порядку.

3.5.5. При отказе гражданина принять на воспитание в свою семью ребёнка по результатам его посещения гражданин имеет право получить направление на посещение другого ребёнка в порядке, установленном пунктами 3.5.1-3.5.4 административного регламента предоставления государственной услуги.

3.6. Получение сведений о ходе выполнения запроса о предоставлении государственной услуги

Заявитель может получить сведения о ходе выполнения запроса о предоставлении государственной услуги лично у специалиста, по телефону, путём направления письменного обращения в Министерство.

3.7. Блок-схема предоставления государственной услуги приводится в приложении 1 к административному регламенту предоставления государственной услуги.

4. Формы контроля за исполнением административного регламента

4.1. Порядок осуществления текущего контроля за соблюдением и исполнением ответственными должностными лицами, государственными служащими положений административного регламента и иных нормативных правовых актов, устанавливающих требования к предоставлению государственной услуги, а также принятием решений ответственными лицами

Текущий контроль за соблюдением и исполнением должностными лицами положений административного регламента и иных нормативных правовых актов, устанавливающих требования к предоставлению государственной услуги, осуществляется посредством проведения административных процедур по осуществлению контроля, осуществляемых директором департамента охраны прав несовершеннолетних, ответственными за организацию работы по предоставлению государственной услуги.

Контроль за соблюдением и исполнением директором департамента охраны прав несовершеннолетних положений административного регламента предоставления государственной услуги, иных нормативных актов Российской Федерации и Ульяновской области, устанавливающих требования к предоставлению государственной услуги, а также принятием ими решений, осуществляется постоянно в соответствии с положениями об уполномоченном органе путём проведения проверок.

4.2. Порядок и периодичность осуществления плановых и внеплановых проверок полноты и качества предоставления государственной услуги, в том числе порядок и формы контроля за полнотой и качеством предоставления государственной услуги

Контроль за полнотой и качеством исполнения государственной услуги осуществляется в формах проведения проверок и рассмотрения жалоб на действия (бездействие) должностных лиц территориального органа, ответственных за исполнение государственной услуги.

Проверки могут быть плановыми и внеплановыми.

Плановые и внеплановые проверки проводятся на основании приказов уполномоченного органа.

Плановые проверки проводятся с периодичностью один раз в три года.

Внеплановые проверки проводятся в связи с проверкой устранения ранее выявленных нарушений, а также в случае жалоб на действия (бездей-

ствие) должностного лица структурного подразделения, ответственного за предоставление государственной услуги.

Порядок и периодичность осуществления плановых проверок устанавливается планом работы уполномоченного органа. При проверке могут рассматриваться все вопросы, связанные с исполнением государственной услуги (комплексные проверки), или отдельный вопрос, связанный с исполнением государственной функции (тематические проверки). Проверка также может проводиться по конкретной жалобе.

4.3. Ответственность должностных лиц государственных служащих за решения и действия (бездействие), принимаемые (осуществляемые) в ходе предоставления государственной услуги

По результатам проведенных плановых и внеплановых проверок в случае выявления нарушений соблюдения положений административного регламента предоставления государственной услуги, виновные должностные лица департамента охраны прав несовершеннолетних несут персональную ответственность за решения и действия (бездействие), принимаемые (осуществляемые) в ходе исполнения государственной услуги.

Персональная ответственность должностных лиц департамента охраны прав несовершеннолетних закрепляется в их должностных регламентах в соответствии с требованиями законодательства Российской Федерации.

Должностное лицо, ответственное за осуществление соответствующих административных процедур административного регламента предоставления государственной услуги, несёт персональную ответственность за:

соответствие результатов рассмотрения документов требованиям законодательства Российской Федерации;

соблюдение сроков и порядка приёма документов, правильность регистрации принятых документов;

соблюдение порядка, в том числе сроков предоставления государственной услуги;

соблюдение сроков направления (вручения) документов о предоставлении (об отказе в предоставлении) государственной услуги.

За нарушение порядка предоставления государственной услуги предусмотрена административная ответственность в соответствии со статьёй 25 Кодекса Ульяновской области об административных правонарушениях.

4.4. Положения, характеризующие требования к порядку и формам контроля за предоставлением государственной услуги, в том числе со стороны граждан, их объединений и организаций

Заявители, их объединения и организации могут сообщать об известных им правонарушениях, получать информацию о проведённых проверках, участвовать в осуществлении общественного контроля, а соблюдением требований законодательства о защите персональных данных.

5. Досудебный (внесудебный) порядок обжалования решений и действий (бездействия) органа исполнительной власти, предоставляющего государственную услугу, а также его должностных лиц, государственных служащих

5.1. Информация для заявителя о его праве подать жалобу на решение и (или) действие (бездействие) органа исполнительной власти и (или) его должностных лиц, государственных служащих при предоставлении государственной услуги (далее - жалоба)

Заявитель имеет право подать жалобу на решение и (или) действие (бездействие) уполномоченного органа и (или) его должностных лиц, государственных служащих при предоставлении государственной услуги, в письменной форме, в том числе при личном приёме, или в электронном виде.

5.2. Предмет жалобы

Основанием для начала досудебного (внесудебного) обжалования заявителем решений и действий (бездействия) уполномоченного органа, территориальных органов, их должностных лиц является подача заявителем жалобы.

Жалоба также может содержать документы (при наличии), подтверждающие доводы заявителя, либо их копии.

Заявитель может обратиться с жалобой, в том числе в следующих случаях:

нарушение срока регистрации запроса заявителя о предоставлении государственной услуги;

нарушение срока предоставления государственной услуги;

требование у заявителя документов, не предусмотренных нормативными правовыми актами Российской Федерации, нормативными правовыми актами субъектов Российской Федерации, для предоставления государственной услуги;

отказ в приёме документов, предоставление которых предусмотрено нормативными правовыми актами Российской Федерации, нормативными правовыми актами субъектов Российской Федерации, для предоставления государственной услуги, у заявителя;

отказ в предоставлении государственной услуги, если основания отказа не предусмотрены федеральными законами и принятыми в соответствии с ними иными нормативными правовыми актами Российской Федерации, нормативными правовыми актами субъектов Российской Федерации;

затребование с заявителя при предоставлении государственной услуги платы, не предусмотренной нормативными правовыми актами Российской Федерации, нормативными правовыми актами субъектов Российской Федерации;

отказ уполномоченного органа, предоставляющего государственную услугу, его должностных лиц в исправлении допущенных опечаток и ошибок в выданных в результате предоставления государственной услуги документах либо нарушение установленного срока таких исправлений.

5.3. Органы государственной власти и уполномоченные на рассмотрение жалобы должностные лица, которым может быть направлена жалоба

В уполномоченном органе определяются уполномоченные на рассмотрение жалоб должностные лица, которые обеспечивают:

приём и рассмотрение жалоб;

направление жалоб в орган, уполномоченный на их рассмотрение.

Жалобы на решение и (или) действие (бездействие) специалистов департамента охраны прав несовершеннолетних рассматриваются директором департамента охраны прав несовершеннолетних либо лицом, исполняющим его обязанности.

Жалобы на решение и (или) действие (бездействие) директора департамента охраны прав несовершеннолетних либо лица, исполняющего его обязанности, рассматриваются начальником уполномоченного органа либо лицом, исполняющим его обязанности.

Жалобы на решения и (или) действие (бездействие), принятые начальником уполномоченного органа либо лица, исполняющего его обязанности рассматриваются Правительством Ульяновской области в порядке, предусмотренном законодательством Ульяновской области.

5.4. Порядок подачи и рассмотрения жалобы

Жалоба может быть подана в письменной форме, направлена по почте, а также в электронном виде, в том числе с использованием федеральной государственной информационной системы «Единый портал государственных и муниципальных услуг (функций)», через официальный сайт Министерства, федеральную государственную информационную систему, обеспечивающую процесс досудебного (внесудебного) обжалования решений и действий (бездействия), совершённых при предоставлении государственных и муниципальных услуг, в том числе через областное государственное казённое учреждение «Корпорация развития интернет-технологий - многофункциональный центр предоставления государственных и муниципальных услуг в Ульяновской области», а также может быть принята при личном приёме заявителя.

В случае подачи жалобы при личном приёме заявитель представляет документ, удостоверяющий его личность.

При подаче жалобы в электронном виде заявление подписывается простой электронной подписью, вид которой предусмотрен законодательством Российской Федерации.

Жалоба, поступившая в уполномоченный орган, подлежит регистрации не позднее следующего рабочего дня со дня её поступления.

Уполномоченный орган обеспечивает:

оснащение мест приёма жалоб;

информирование заявителей о порядке обжалования решений и действий (бездействия) департамента охраны прав несовершеннолетних, предоставляющего государственную услугу, его должностных лиц посредством размещения информации на стендах в местах предоставления государственной услуги, на официальном сайте Министерства;

консультирование заявителей о порядке обжалования решений и действий (бездействия) департамента охраны прав несовершеннолетних, предоставляющего государственную услугу, его должностных лиц, в том числе по телефону, электронной почте, при личном приёме.

Жалоба должна содержать:

наименование органа, исполняющего государственную услугу, должностного лица органа, исполняющего государственную услугу, решения и действия (бездействие) которых обжалуются;

фамилию, имя, отчество (последнее - при наличии), сведения о месте жительства заявителя - физического лица либо наименование, сведения о месте нахождения заявителя - юридического лица, а также номер (номера) контактного телефона, адрес (адреса) электронной почты (при наличии) и почтовый адрес, по которым должен быть направлен ответ заявителю; наименование, сведения о месте нахождения обратившегося лица, а также номер (номера) контактного телефона, адрес (адреса) электронной почты (при наличии) и почтовый адрес, по которым должен быть направлен ответ;

сведения об обжалуемых решениях и действиях (бездействии) органа, исполняющего государственную услугу, должностного лица органа, исполняющего государственную услугу;

доводы, на основании которых обратившееся лицо несогласно с решением действием (бездействием) органа, исполняющего государственную услугу, должностного лица органа, исполняющего государственную услугу.

5.5. Сроки рассмотрения жалобы
Жалоба, поступившая в уполномоченный орган, предоставляющий государственную услугу, подлежит рассмотрению уполномоченным органом, наделённым полномочиями по рассмотрению жалоб, в течение пятнадцати рабочих дней со дня её регистрации, а в случае обжалования отказа уполномоченного органа, предоставляющего государственную услугу, руководителя уполномоченного органа, предоставляющего государственную услугу, в приёме документов у заявителя либо в исправлении допущенных опечаток и ошибок или в случае обжалования нарушения установленного срока таких исправлений - в течение пяти рабочих дней со дня её регистрации.

5.6. Результат рассмотрения жалобы
По результатам рассмотрения жалобы уполномоченный орган принимает одно из следующих решений:

удовлетворяет жалобу, в том числе в форме отмены принятого решения, исправления допущенных органом, предоставляющим государственную услугу, либо органом, предоставляющим муниципальную услугу, опечаток и ошибок в выданных в результате предоставления государственной или муниципальной услуги документах, возврата заявителю денежных средств, взимание которых не предусмотрено нормативными правовыми актами Российской Федерации, нормативными правовыми актами субъектов Российской Федерации, муниципальными правовыми актами, а также в иных формах;

отказывает в удовлетворении жалобы.

5.7. Порядок информирования заявителя о результатах рассмотрения жалобы
Мотивированный ответ по результатам рассмотрения жалобы направляется заявителю не позднее одного рабочего дня, следующего за днём принятия решения, в письменной форме или по желанию заявителя в электронной форме.

В ответе по результатам рассмотрения жалобы указываются: наименование органа, рассмотревшего жалобу, должность, фамилия, имя, отчество (последнее - при наличии), должностного лица, принявшего решение по жалобе;

номер, дата, место принятия решения по жалобе, решение или действие (бездействие) которого обжалуется;

фамилия, имя, отчество (последнее - при наличии) заявителя; основание для принятия решения по жалобе;

принятое по жалобе решение;

в случае если жалоба признана обоснованной, сроки устранения выявленных нарушений, в том числе срок предоставления государственной услуги;

сведения о порядке обжалования принятого по жалобе решения.

Ответ по результатам рассмотрения жалобы подписывается руководителем уполномоченного органа либо лицом, исполняющим его обязанности.

5.8. Порядок обжалования решения по жалобе
Заявитель имеет право обжаловать решение по жалобе в судебном порядке в соответствии с законодательством Российской Федерации.

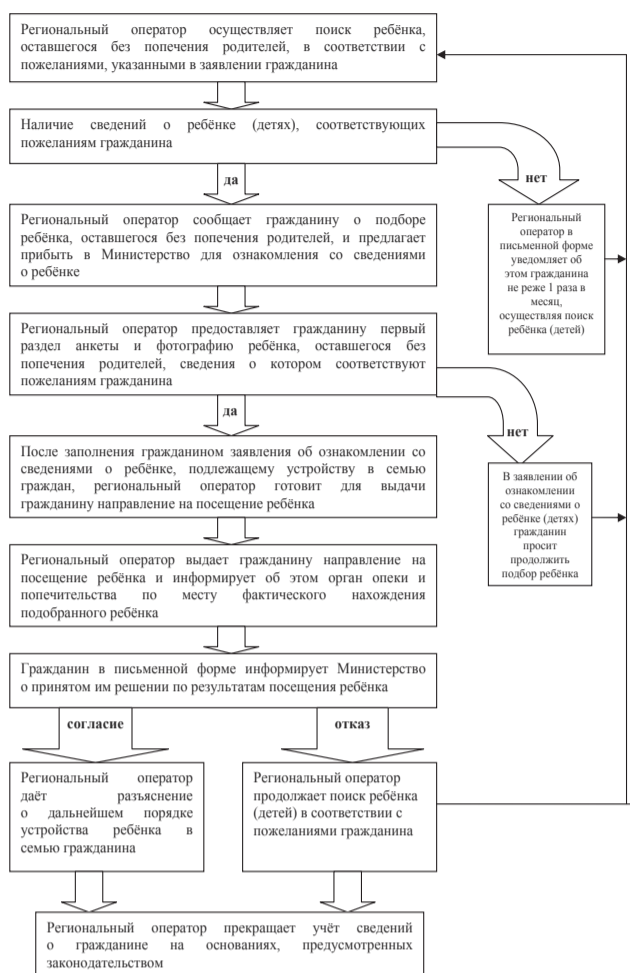
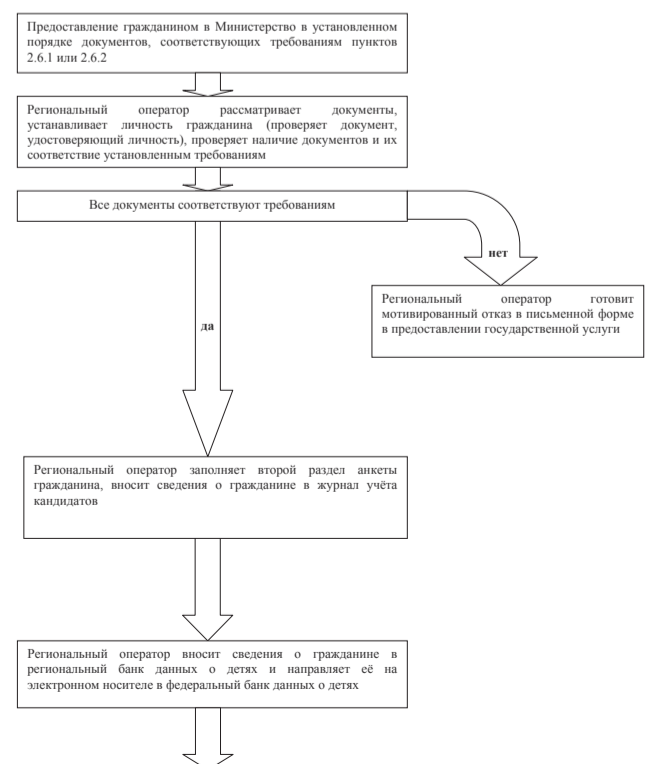
5.9. Право заявителя на получение информации и документов, необходимых для обоснования и рассмотрения жалобы
Заявители имеют право обратиться в уполномоченный орган за получением информации и документов, необходимых для обоснования и рассмотрения жалобы, в письменной форме посредством услуг почтовой связи, в том числе при личном приёме гражданина (представителя), в электронной форме, в том числе с использованием федеральной государственной информационной системы «Единый портал государственных и муниципальных услуг (функций)», государственной информационной системы Ульяновской области «Портал государственных и муниципальных услуг (функций) Ульяновской области».

5.10. Способы информирования заявителей о порядке подачи и рассмотрения жалобы

Информацию о порядке подачи и рассмотрения жалобы заявители могут получить на информационных стендах в местах предоставления государственных услуг, на официальном сайте Министерства, с использованием федеральной государственной информационной системы «Единый портал государственных и муниципальных услуг (функций)», государственной информационной системы Ульяновской области «Портал государственных и муниципальных услуг (функций) Ульяновской области».

Приложение 1
к административному регламенту предоставления Министерством здравоохранения, семьи и социального благополучия Ульяновской области государственной услуги по предоставлению гражданам информации о детях, оставшихся без попечения родителей, для передачи их на воспитание в семьи граждан

Блок-схема последовательности действий предоставления государственной услуги по предоставлению гражданам информации о детях, оставшихся без попечения родителей, из регионального банка данных о детях, оставшихся без попечения родителей, для передачи их на воспитание в семьи граждан



Приложение № 7
к Порядку формирования, ведения и использования государственного банка данных о детях, оставшихся без попечения родителей

(наименование органа государственной власти)

от _____ (Ф.И.О. (отчество - при наличии) гражданина (-ан))

ЗАЯВЛЕНИЕ об ознакомлении со сведениями о ребёнке (детях), подлежащем(их) устройству в семью граждан

Я (Мы), _____ (Ф.И.О. (отчество - при наличии) ознакомлен(ы) с предложенными мне (нам) сведениями о _____ (Ф.И.О. (отчество - при наличии), дата рождения ребёнка/детей) _____ для оформления усыновления (удочерения) / опеки (попечительства) (нужное подчеркнуть).

- Прошу(сим) выдать направление для посещения _____ (Ф.И.О. (отчество - при наличии) ребёнка)
- Предложенные сведения о ребёнке не отвечают моим (нашим) пожеланиям, прошу(сим) продолжить подбор ребёнка. «___» _____ 20__ г. _____ (подпись (-и))

Перевод предложенных сведений о детях, оставшихся без попечения родителей, а также текста заявления об ознакомлении со сведениями о ребёнке (детях), подлежащем(их) устройству в семью граждан, с русского на _____ язык осуществлён переводчиком*:

_____ (фамилия, имя, отчество (при наличии)) _____ (подпись)

* Заполняется в случае ознакомления иностранных граждан со сведениями о ребёнке (детях), подлежащем(их) устройству в семью граждан.

Приложение № 8
к Порядку формирования, ведения и использования государственного банка данных о детях, оставшихся без попечения родителей

Бланк органа, выдавшего направление _____ Директору (главному врачу)

(адрес и телефон) _____ (наименование медицинской организации, организации для детей-сирот и детей, оставшихся без попечения родителей)

от _____ № _____ (Ф.И.О. (отчество - при наличии) руководителя организации)

НАПРАВЛЕНИЕ на посещение ребёнка, оставшегося без попечения родителей

Выдано _____ (Ф.И.О. (отчество - при наличии) граждан) кандидатам в _____ (в зависимости от формы семейного устройства) гражданам _____ (наименование государства, гражданами которого являются кандидаты) _____ для _____ (Ф.И.О. (отчество - при наличии), год рождения ребёнка) оформления усыновления (удочерения) или опеки (попечительства) (нужное подчеркнуть).

_____ (руководитель органа, _____ (подпись) (Ф.И.О. (отчество - при наличии) выдавшего направление)

М.П. _____ Сведения о принятом решении _____ (согласие/отказ (с указанием причин))

Дата _____ (подписи кандидатов в усыновители)

Примечание. Направление выдается при предъявлении документа, удостоверяющего личность, и действительно в течение десяти рабочих дней.

Приложение № 9
к Порядку формирования, ведения и использования государственного банка данных о детях, оставшихся без попечения родителей

Бланк органа, выдавшего направление _____ Директору (главному врачу)

(адрес и телефон) _____ (наименование медицинской организации, организации для детей-сирот и детей, оставшихся без попечения родителей)

от «___» _____ 20__ г. № _____ (Ф.И.О. (отчество - при наличии) руководителя организации)

Продление направления на посещение ребёнка, оставшегося без попечения родителей

В связи с _____ (указывается причина, по которой гражданин не смог посетить ребёнка в установленный срок)

срок действия направления от «___» _____ 20__ г. N _____, выданного гражданам _____ (Ф.И.О. (отчество - при наличии) граждан)

на посещение _____ (Ф.И.О. (отчество - при наличии) ребёнка, дата его рождения) продлевается на _____ дней по «___» _____ 20__ г. включительно.

_____ (Должность) _____ (Подпись) _____ (Ф.И.О. (отчество - при наличии) М.П.

Приложение № 10
к Порядку формирования, ведения и использования государственного банка данных о детях, оставшихся без попечения родителей

(наименование органа государственной власти)

от _____ (Ф.И.О. (отчество - при наличии) гражданина (-ан))

ЗАЯВЛЕНИЕ гражданина (-ан) о принятом им(-и) решении по результатам посещения ребёнка

Я (Мы), _____ (Ф.И.О. (отчество - при наличии)) ознакомился(лась, лись) лично с ребёнком _____ (Ф.И.О. (отчество - при наличии) ребёнка)

(направление _____ (наименование органа, выдавшего направление)) от _____ № _____, с его личным делом, медицинской картой, _____ (какие сведения были предоставлены дополнительно)

- Согласна(ны) на оформление усыновления (удочерения) / опеки (попечительства) (нужное подчеркнуть).
- В связи с _____ (указываются причины)

от оформления усыновления (удочерения) / опеки (попечительства) (нужное подчеркнуть) отказываюсь(емся).

Перевод документов личного дела, медицинской карты _____ (какие сведения были предоставлены дополнительно)

а также текста заявления гражданина(-ан) о принятом им решении по результатам посещения ребёнка с русского на _____ язык осуществлён переводчиком*:

_____ (Ф.И.О. (отчество - при наличии)) _____ (подпись) «___» _____ 20__ г. _____ (подпись (-и))

* Заполняется в случае ознакомления иностранных граждан со сведениями о ребёнке (детях), подлежащем(их) устройству в семью граждан

Приложение № 11
к Порядку формирования, ведения и использования государственного банка данных о детях, оставшихся без попечения родителей

АНКЕТА гражданина, желающего принять ребёнка на воспитание в свою семью

Раздел 1 (заполняется гражданином)*(1)
Сведения о гражданине (на дату заполнения) _____ (фамилия, имя, отчество (при наличии)) Пол _____ Дата рождения _____ (число, месяц, год рождения) Место рождения _____ (республика, край, область, населённый пункт)



Гражданство _____
Серийный номер _____
Адрес (по месту постоянной регистрации) _____
(с указанием почтового индекса)
Адрес (по месту жительства) _____
(с указанием почтового индекса)
Номер контактного телефона (факса) _____
(с указанием междугородного кода)
Адрес электронной почты при наличии _____
Документ, удостоверяющий личность _____
(вид документа)
серия _____ номер _____
(кем и когда выдан)
Заключение о возможности быть усыновителем или опекуном (попечителем) (заключение об условиях жизни и возможности быть усыновителем для граждан Российской Федерации, постоянно проживающих за пределами территории Российской Федерации, иностранных граждан и лиц без гражданства) подготовлено:

_____ (наименование органа)
дата _____ номер _____;
количество детей, которых гражданин желал бы принять в свою семью _____
Информация о ребенке (детях), которого(-ых) гражданин желал бы принять в семью *(2)
Пол _____ Возраст от _____ до _____ лет
Состояние здоровья _____
Внешность: цвет глаз _____ цвет волос _____
Иные пожелания _____
Регионы *(3), из которых гражданин желал бы принять ребенка на воспитание в свою семью: _____

« _____ » _____ 2 _____ г. подпись гражданина
Раздел 2 (заполняется соответствующим оператором государственного банка данных о детях, оставшихся без попечения родителей, в региональном и федеральном банке данных о детях, оставшихся без попечения родителей, соответственно)*(4)
_____ (номер анкеты)*(5)
Дата постановки на учет _____
(число, месяц, год)

Фамилия сотрудника федерального (регионального) банка данных о детях, оставшихся без попечения родителей, документировавшего информацию о гражданине _____

Информация о направлениях в организации для детей-сирот, выдаваемых гражданину для посещения выбранного им ребенка, и принятом им решении
Номер анкеты ребенка в государственном банке данных о детях, оставшихся без попечения родителей _____

Дата выдачи направления _____
Отметка о решении принять ребенка в семью или об отказе от такого решения с указанием причин отказа _____

Информация о прекращении учета сведений о гражданине
Реквизиты документа о вынесении решения о передаче ребенка на воспитание в семью (решение суда, акт органа опеки и попечительства, договор о создании приемной семьи, патронатной семьи)
_____ (наименование органа, вынесшего решение, органа, от имени которого заключен договор)

« _____ » _____ 2 _____ г. N _____
(дата вынесения решения)
Причина прекращения учета сведений о гражданине _____
Дата прекращения учета: « _____ » _____ 20 _____ г.

*(1) Сведения о гражданине личного характера должны соответствовать документу, удостоверяющему личность.
*(2) В случае подачи заявления о желании усыновить нескольких детей подраздел заполняется в количестве, равном количеству детей, которых гражданин может принять в семью, отдельно на каждого ребенка.
*(3) При обращении гражданина к региональному оператору вместо наименования регионов указываются наименования муниципальных образований.
*(4) Заполняется только в электронном виде.
*(5) Анкеты граждан, состоящих в браке, имеют один номер.

Приложение № 12
к Порядку формирования, ведения и использования государственного банка данных о детях, оставшихся без попечения родителей

Форма

_____ (наименование органа государственной власти)
от _____
(Ф.И.О. (отчество - при наличии) гражданина (-ан))

ЗАЯВЛЕНИЕ

гражданина(-ан) о желании принять ребенка (детей) на воспитание в свою семью и с просьбой ознакомить с находящимися на учете сведениями о детях, соответствующих его (их) пожеланиям

Я (Мы), _____
(фамилия, имя, отчество (при наличии) одного супруга)

Гражданство _____ Паспорт: серия _____ № _____
(когда и кем выдан)

и _____
(фамилия, имя, отчество (при наличии) второго супруга - при наличии либо в случае обращения обоих супругов)

Гражданство _____ Паспорт: серия _____ № _____
(когда и кем выдан)

Прошу (сим) оказать содействие в подборе _____ ребенка /детей * (ненужное (количество детей))

зачеркнуть) для оформления усыновления (удочерения)/опеки (попечительства) (нужное подчеркнуть), ознакомить со сведениями о детях, состоящих на учете в органе опеки и попечительства, федеральном/ региональном банке данных о детях, оставшихся без попечения родителей (ненужное зачеркнуть), в соответствии с пожеланиями, указанными в анкете гражданина.

С основаниями, целями сбора и порядком использования персональных данных о гражданине, желающем принять ребенка на воспитание в семью, ознакомлен (-а/-ы). На обработку моих (наших) персональных данных в государственном банке данных о детях, оставшихся без попечения родителей, согласен (-а/-ы). С порядком направления производной информации о детях ознакомлен (-а/-ы).

Предоставленную конфиденциальную информацию, содержащуюся в анкете (-ах) ребенка (детей), оставшегося (-ихся) без попечения родителей, обязуюсь (-емся) использовать только в целях решения вопроса о передаче ребенка (детей) на воспитание в мою (нашу) семью.

« _____ » _____ 20 _____ г. _____
(подпись (и))

* Количество детей, в подборе которых гражданин просит оказать содействие, не может превышать количества детей, которых гражданин имеет возможность принять на воспитание в свою семью в соответствии с заключением органа опеки и попечительства (компетентного органа иностранного государства).

Приложение № 13
к Порядку формирования, ведения и использования государственного банка данных о детях, оставшихся без попечения родителей

Форма

Бланк органа опеки и попечительства

**ЗАКЛЮЧЕНИЕ
органа опеки и попечительства, выданное по месту жительства
гражданина <1>, о возможности гражданина быть усыновителем
или опекуном (попечителем) <2>**

Ф.И.О. (полностью, отчество - при наличии) одного супруга _____

Дата рождения: _____, зарегистрированный по адресу: _____
(с указанием почтового индекса)

Ф.И.О. (полностью, отчество - при наличии) второго супруга (при наличии)

Дата рождения: _____, зарегистрированный по адресу: _____
(с указанием почтового индекса)

Проживающий(щие) по адресу _____
(с указанием почтового индекса)

Характеристика семьи (состав, длительность брака (при наличии повторного брака) указать наличие детей от предыдущего брака), опыт общения с детьми, взаимоотношения между членами семьи, наличие близких родственников и их отношение к приему ребенка в семью, характерологические особенности кандидата в усыновители, опекуны (попечители), приемные родители, патронатные воспитатели); при усыновлении (удочерении) ребенка одним из супругов указать наличие согласия второго супруга на усыновление (удочерение), при установлении опеки (попечительства) - согласие всех совершеннолетних членов семьи с учетом мнения детей, достигших 10-летнего возраста, проживающих совместно с гражданином, выразившим желание стать опекуном (попечителем), на прием ребенка (детей) в семью).

Образование и профессиональная деятельность _____

Характеристика состояния здоровья (общее состояние здоровья, отсутствие заболеваний, препятствующих принятию ребенка на воспитание в семью)

Материальное положение (имущество, размер заработной платы, иные виды доходов, соотношение размера дохода с прожиточным минимумом, установленным в регионе)

Мотивы для приема ребенка (детей) на воспитание в семью _____

Пожелания по кандидатуре ребенка (детей) (количество детей, пол, возраст, состояние здоровья и др.) _____

Заключение о возможности/невозможности _____

_____ (фамилия, имя, отчество (при наличии) заявителя(-лей) быть кандидатами(ом) в усыновители или опекуны (попечители) <3>:

_____ (решение о возможности/невозможности граждан(ина) быть кандидатами(ом) в усыновители или опекуны (попечители)

принимается с учетом пожеланий граждан(ина) относительно количества и состояния здоровья детей,

_____ в случае принятия решения о невозможности быть кандидатами(ом) в усыновители или опекуны

(попечители) должны быть указаны причины отказа <4>)

_____ (должность) _____ (подпись) _____ фамилия, имя, отчество (при наличии)

М.П.

<1> Гражданам, состоящим в зарегистрированном браке, оформляется одно заключение.

<2> Указывается в зависимости от выбранной формы семейного устройства. Если заключение оформлено на нескольких листах, листы должны быть пронумерованы, прошиты и скреплены печатью органа, выдавшего заключение.

<3> Указывается в зависимости от выбранной формы семейного устройства.

<4> Указываются нормы нормативных правовых актов, в соответствии с которыми принято решение о невозможности граждан(ина) быть кандидатами(ом) в усыновители или опекуны (попечители).

Приложение № 14
к Порядку формирования, ведения и использования государственного банка данных о детях, оставшихся без попечения родителей

Форма

Бланк органа (организации)

ОБЯЗАТЕЛЬСТВО

_____ (наименование органа/организации, дающего(-ей) обязательства осуществлять контроль за

_____ условиями жизни и воспитания ребенка после усыновления) обязуется осуществлять контроль за условиями жизни и воспитания ребенка,

усыновленного (удочеренного) _____ (Ф.И.О. (отчество - при наличии) кандидатов в усыновители)

проживающими по адресу: _____ и представлять отчеты

об условиях жизни и воспитания ребенка в семье усыновителей.

Отчеты будут составляться и представляться в соответствующий орган исполнительной власти субъекта Российской Федерации, на территории которого будет усыновлен (удочерен) ребенок непосредственно/через представительство иностранной организации по усыновлению <1>

_____ (наименование иностранной организации, которая будет оказывать гражданам содействие в усыновлении, и ее адрес)

в соответствии с требованиями законодательства Российской Федерации <2>:

первое обследование условий жизни и воспитания ребенка производится по истечении 2 месяцев с даты вступления в законную силу решения суда об усыновлении, отчет об условиях жизни и воспитания ребенка представляется не позднее окончания 4-го месяца с даты вступления в силу решения суда об усыновлении;

второе обследование условий жизни и воспитания ребенка производится по истечении 5 месяцев с даты вступления в законную силу решения суда об усыновлении, отчет об условиях жизни и воспитания ребенка представляется не позднее окончания 7-го месяца с даты вступления в силу решения суда об усыновлении;

третье обследование условий жизни и воспитания ребенка производится по истечении 11 месяцев с даты вступления в законную силу решения суда об усыновлении, отчет об условиях жизни и воспитания ребенка представляется не позднее окончания 13-го месяца с даты вступления в силу решения суда об усыновлении;

четвертое обследование условий жизни и воспитания ребенка производится по истечении 23 месяцев с даты вступления в законную силу решения суда об усыновлении, отчет об условиях жизни и воспитания ребенка представляется не позднее окончания 25-го месяца с даты вступления в законную силу решения суда об усыновлении;

пятое обследование условий жизни и воспитания ребенка производится по истечении 35 месяцев с даты вступления в законную силу решения суда об усыновлении, отчет об условиях жизни и воспитания ребенка представляется не позднее окончания 37-го месяца с даты вступления в законную силу решения суда об усыновлении.

По истечении 3 лет с даты вступления в законную силу решения суда об усыновлении ребенка и до его совершеннолетия обследование условий жизни и воспитания ребенка производится по истечении 23 месяцев с даты составления предыдущего отчета об условиях жизни и воспитания ребенка. Отчет об условиях жизни и воспитания ребенка представляется не позднее окончания 25-го месяца с даты составления предыдущего отчета;

Отчеты представляются на государственном (официальном) языке соответствующего иностранного государства;

Представляемые отчеты должны быть легализованы в установленном порядке, если иное не предусмотрено законодательством Российской Федерации или международными договорами Российской Федерации, а также переданы на русский язык. При этом перевод удостоверяется в консульском учреждении или дипломатическом представительстве Российской Федерации в государстве места жительства усыновителей либо нотариусом на территории Российской Федерации.

К отчетам должны быть приложены фотоматериалы. В представленных отчетах не должно быть подчисток, приписок, зачеркнутых слов и иных исправлений, а также серьезных повреждений, наличие которых не позволяет однозначно истолковать их содержание.

_____ (должность) _____ (подпись) _____ (И. Фамилия)

М.П.

<1> Указывается только в случае усыновления при содействии представительства иностранного государственного органа или организации по усыновлению (удочерению) детей на территории Российской Федерации или представительства иностранной некоммерческой неправительственной организации, получивших соответствующие разрешения на осуществление деятельности по усыновлению (удочерению) детей на территории Российской Федерации.

<2> Пункт 22 Положения о деятельности органов и организаций иностранных государств по усыновлению (удочерению) детей на территории Российской Федерации и контроле за ее осуществлением, утвержденного постановлением Правительства Российской Федерации от 4 ноября 2006 г. N 654 (Собрание законодательства Российской Федерации, 2006, N 46, ст. 4801; 2013, N 35, ст. 4511).

Приложение № 15
к Порядку формирования, ведения и использования государственного банка данных о детях, оставшихся без попечения родителей

Форма

Бланк органа (организации)

ОБЯЗАТЕЛЬСТВО

_____ (наименование органа/организации, дающего(-ей) обязательства проконтролировать

_____ постановку усыновленного ребенка на учет в консульском учреждении Российской Федерации)

_____ обязуется проконтролировать постановку ребенка, усыновленного в Российской Федерации, _____ (Ф.И.О. (при наличии) кандидатов в усыновители)

проживающими по адресу: _____

на учет в _____

_____ (наименование консульского учреждения)

расположенном по адресу: _____ (адрес соответствующего консульского учреждения)

_____ (должность) _____ (подпись) _____ (И. Фамилия)

М.П.

Приложение № 16
к Порядку формирования, ведения
и использования государственного
банка данных о детях, оставшихся
без попечения родителей

Форма

Региональному оператору
государственного банка
данных о детях, оставшихся
без попечения родителей
от
(фамилия, имя, отчество
(при наличии) гражданина(-ан)

ОБЯЗАТЕЛЬСТВО

Я (Мы), _____
(Ф.И.О. (отчество - при наличии), реквизиты документа(-ов),
удостоверяющего(-их) личность)

проживающий(-ие) по адресу: _____

обязуюсь(-емся) в 3-месячный срок со дня въезда усыновленного мной
(нами) ребенка в государство, на территории которого я (мы) проживаю(-
ем), поставить его на учет в _____

(МИД России/наименование консульского учреждения,

в пределах территории консульского округа которого
проживает(-ют) гражданин(-ие)

расположенное по адресу: _____
(адрес соответствующего консульского учреждения)

При перемещении места проживания усыновленного ребенка обязуюсь(-
емся) проинформировать об этом указанное консульское учреждение и по-
ставить ребенка на учет в консульском учреждении Российской Федерации по
новому месту проживания.

«__» _____ 20__ г. _____
(подпись(-и))

Приложение № 17
к Порядку формирования, ведения
и использования государственного
банка данных о детях, оставшихся
без попечения родителей

Форма

Региональному оператору
государственного банка
данных о детях, оставшихся
без попечения родителей
от
(Ф.И.О. гражданина (-ан)

ОБЯЗАТЕЛЬСТВО

Я (Мы), _____
(Ф.И.О. (отчество - при наличии), реквизиты документа(-ов),
удостоверяющего(-их) личность)

проживающий(-ие) по адресу: _____

обязуюсь(-емся) предоставлять возможность компетентным органам по ме-
сту моего (нашего) жительства проводить обследования условий жизни и
воспитания усыновленного мной (нами) ребенка.

При перемещении места жительства обязуюсь(-емся) проинформировать
об этом компетентный орган, давший обязательство осуществлять контроль
за условиями жизни и воспитания усыновленного мной (нами) ребенка, а
также предоставлять возможность компетентному органу по новому месту
моего (нашего) жительства обследовать условия жизни и воспитания усы-
новленного ребенка.

Я (Мы) осведомлен(-ны) и согласен(-ны) с тем, что в соответствии с за-
конодательством Российской Федерации:

первое обследование условий жизни и воспитания ребенка производ-
ится по истечении 2 месяцев с даты вступления в законную силу решения
суда об усыновлении, отчет об условиях жизни и воспитания ребенка пред-
ставляется не позднее окончания 4-го месяца с даты вступления в законную
силу решения суда об усыновлении;

второе обследование условий жизни и воспитания ребенка производ-
ится по истечении 5 месяцев с даты вступления в законную силу решения
суда об усыновлении, отчет об условиях жизни и воспитания ребенка пред-
ставляется не позднее окончания 7-го месяца со дня вступления в законную
силу решения суда об усыновлении;

третье обследование условий жизни и воспитания ребенка производит-
ся по истечении 11 месяцев с даты вступления в законную силу решения
суда об усыновлении, отчет об условиях жизни и воспитания ребенка пред-
ставляется не позднее окончания 13-го месяца со дня вступления в закон-
ную силу решения суда об усыновлении;

четвертое обследование условий жизни и воспитания ребенка производ-
ится по истечении 23 месяцев с даты вступления в законную силу решения
суда об усыновлении, отчет об условиях жизни и воспитания ребенка пред-
ставляется не позднее окончания 25-го месяца с даты вступления в закон-
ную силу решения суда об усыновлении;

пятое обследование условий жизни и воспитания ребенка производит-
ся по истечении 35 месяцев с даты вступления в законную силу решения
суда об усыновлении, отчет об условиях жизни и воспитания ребенка пред-
ставляется не позднее окончания 37-го месяца с даты вступления в закон-
ную силу решения суда об усыновлении.

По истечении 3 лет с даты вступления в законную силу решения суда
об усыновлении ребенка и до его совершеннолетия обследование условий
жизни и воспитания ребенка производится по истечении 23 месяцев с даты
составления предыдущего отчета об условиях жизни и воспитания ребенка.
Отчет об условиях жизни и воспитания ребенка представляется не позднее
окончания 25-го месяца с даты составления предыдущего отчета.

«__» _____ 20__ г. _____
(подпись(-и))

Приложение № 19
к Порядку формирования, ведения
и использования государственного
банка данных о детях, оставшихся
без попечения родителей

Форма

**ИНФОРМАЦИЯ
о ребенке, подлежащем передаче на воспитание в семью**

Имя _____ Пол _____

Месяц, год рождения _____

Приметы _____
(цвет глаз, цвет волос)

Особенности характера _____

Цвет глаз _____ Цвет волос _____

Этническое происхождение _____

Состояние здоровья _____

Физическое развитие _____

Умственное развитие _____

Наличие (отсутствие) инвалидности _____

Сведения о несовершеннолетних братьях и сестрах: _____

Имя _____ год рождения _____

К информации прикладывается фотография ребенка (либо ее электронная
копия).

Возможные формы семейного устройства _____

(должность) _____ (подпись) _____ (фамилия, имя, отчество (при наличии)) _____

М.П. _____

Приложение № 20
к Порядку формирования, ведения
и использования государственного
банка данных о детях, оставшихся
без попечения родителей

Форма

Бланк органа исполнительной власти субъекта Минобрнауки России
Российской Федерации, на который возложены
функции регионального оператора
государственного банка данных о детях,
оставшихся без попечения родителей

**ЗАПРОС
о подтверждении наличия в государственном банке данных о детях
сведений об усыновляемом (удочеряемом) ребенке**

Для решения вопроса об усыновлении ребенка: анкета _____
(; анкеты)

(фамилия, имя, отчество (при наличии), число, месяц, год рождения)

гражданами: анкета № _____
(№ анкеты, гражданство, фамилия, имя и отчество

(при наличии) обоих (единственного) усыновителя на русском языке)

проживающими по адресу: _____

(полный адрес с указанием наименования государства

на русском языке)

просим подтвердить, что ребенок находится на учете в государственном
банке данных о детях, оставшихся без попечения родителей, и не пред-
ставилась возможность передать его на воспитание в семью граждан Россий-
ской Федерации, обратившихся в федеральный банк данных о детях.
Организация, подготовившая заключение о возможности вышеназван-
ных граждан быть усыновителями и взявшая обязательство осуществлять
контроль за условиями жизни и воспитания ребенка после усыновле-
ния.

(полное наименование организации на русском языке)

(полное наименование организации на языке страны
нахождения организации)

расположена по адресу: _____
(полный адрес организации на русском языке)

Организация, взявшая обязательство предоставлять отчеты об условиях
жизни и воспитания ребенка после усыновления *:

(полное наименование организации на русском языке)

адрес ее представительства в Российской Федерации _____

(наименование органа исполнительной власти субъекта Российской

Федерации, выполняющего функции регионального оператора
государственного банка данных о детях, оставшихся
без попечения родителей)

подтверждает, что все действия на этапе подбора ребенка и досудебной
подготовки к установлению усыновления кандидаты в усыновители осу-
ществляли лично **.

Руководитель органа исполнительной
власти субъекта Российской Федерации,
на который возложены функции регионального
оператора государственного банка данных
о детях, оставшихся без попечения родителей

дата, подпись, Ф.И.О.
(отчество - при наличии)

М.П. _____

* При участии представительства иностранного государственного органа
или организации по усыновлению (удочерению) детей на территории Рос-
сийской Федерации или представительства иностранной некоммерческой
неправительственной организации, получивших соответствующие разре-
шения на территории Российской Федерации.
** Указывается только в случае оформления усыновления без содействия
представительства иностранного государственного органа или организации
по усыновлению (удочерению) детей на территории Российской Федерации
или представительства иностранной некоммерческой неправительственной
организации, получивших соответствующие разрешения на территории
Российской Федерации.

Приложение № 21
к Порядку формирования, ведения
и использования государственного
банка данных о детях, оставшихся
без попечения родителей

Форма

Бланк Минобрнауки России Наименование органа исполнительной
власти субъекта Российской Федерации,
на который возложены функции регио-
нального оператора государственного
банка данных о детях, оставшихся
без попечения родителей

**ПОДТВЕРЖДЕНИЕ
наличия в государственном банке данных о детях сведений
об усыновляемом (удочеряемом) ребенке**

Министерство образования и науки Российской Федерации на Ваш запрос
от «__» _____ 20__ г. № _____ сообщает, что сведения о ре-
бенке:
анкета № _____
(фамилия, имя, отчество (при наличии), дата рождения ребенка)

усыновляемом гражданами: анкета № _____, находятся на
учете в государственном банке данных о детях, оставшихся без попечения
родителей.
За период нахождения сведений о ребенке на учете в федеральном банке
данных о детях с _____ не представилось возможности передать ре-
бенка на воспитание в семью граждан Российской Федерации, постоянно
проживающих на территории Российской Федерации и обратившихся в
федеральный банк данных о детях.

Должность _____

подпись, Ф.И.О. (отчество - при наличии)

ПРАВИТЕЛЬСТВО УЛЬЯНОВСКОЙ ОБЛАСТИ
ПОСТАНОВЛЕНИЕ

16 января 2018 г. г. Ульяновск № 12-П

**Об установлении требований к ведению учёта средств, поступивших
на счёт регионального оператора в виде взносов на капитальный ремонт**

В соответствии с пунктом 8 части 2 статьи 182 Жилищного ко-
декса Российской Федерации Правительство Ульяновской области
п о с т а н о в л я е т:

1. Установить, что учёт средств, поступивших на счёт, счета региональ-
ного оператора в виде взносов на капитальный ремонт собственников по-
мещений в многоквартирных домах, формирующих фонды капитального
ремонта на счёт, счетах регионального оператора, помимо сведений, пред-
усмотренных частью 2 статьи 183 Жилищного кодекса Российской Федера-
ции, включает в себя сведения о:

1) размере денежных средств, ошибочно зачисленных на счёт регио-
нального оператора и возвращённых собственникам помещений в много-
квартирном доме;

2) размере денежных средств, ошибочно зачисленных на счёт регио-
нального оператора и подлежащих возврату собственникам помещений в
многоквартирном доме.

2. Настоящее постановление вступает в силу на следующий день после
дня его официального опубликования.

Председатель
Правительства области А.А.Смекалин

ПРАВИТЕЛЬСТВО УЛЬЯНОВСКОЙ ОБЛАСТИ
ПОСТАНОВЛЕНИЕ

18 января 2018 г. г. Ульяновск № 1/18-П

**О внесении изменений в государственную программу
Ульяновской области «Управление государственными финансами
Ульяновской области» на 2015-2020 годы и признании утратившими силу
отдельных положений нормативных правовых актов
Правительства Ульяновской области**

Правительство Ульяновской области **п о с т а н о в л я е т:**

1. Утвердить прилагаемые изменения в государственную программу
Ульяновской области «Управление государственными финансами Ульяно-
вской области» на 2015-2020 годы, утверждённую постановлением Прави-
тельства Ульяновской области от 08.09.2014 № 22/412-П «Об утверждении
государственной программы Ульяновской области «Управление государ-
ственными финансами Ульяновской области» на 2015-2020 годы».

2. Признать утратившими силу:

пункт 6 изменений в государственную программу Ульяновской области
«Управление государственными финансами Ульяновской области» на 2015-
2019 годы, утверждённых постановлением Правительства Ульяновской об-
ласти от 07.12.2015 № 25/634-П «О внесении изменений в государственную
программу Ульяновской области «Управление государственными финан-
сами Ульяновской области» на 2015-2019 годы и признании утратившими
силу отдельных нормативных правовых актов (положений нормативных
правовых актов) Правительства Ульяновской области»;

пункт 4 изменений в государственную программу Ульяновской области
«Управление государственными финансами Ульяновской области» на 2015-
2019 годы, утверждённых постановлением Правительства Ульяновской об-
ласти от 14.07.2016 № 16/337-П «О внесении изменений в государственную
программу Ульяновской области «Управление государственными финанса-
ми Ульяновской области» на 2015-2019 годы»;

пункт 13 изменений в государственную программу Ульяновской об-
ласти «Управление государственными финансами Ульяновской области»
на 2015-2019 годы, утверждённых постановлением Правительства Ульяно-
вской области от 04.10.2016 № 22/460-П «О внесении изменений в постано-
вление Правительства Ульяновской области от 08.09.2014 № 22/412-П».

3. Финансовое обеспечение расходных обязательств, предусмотрен-
ных государственной программой Ульяновской области «Управление
государственными финансами Ульяновской области» на 2015-2020 годы (в
редакции настоящего постановления), осуществляется за счёт перераспре-
деления бюджетных ассигнований областного бюджета Ульяновской об-
ласти на финансовое обеспечение реализации указанной государственной
программы.

4. Настоящее постановление вступает в силу на следующий день после
дня его официального опубликования.

Председатель
Правительства области А.А.Смекалин

УТВЕРЖДЕНЫ
постановлением Правительства
Ульяновской области
от 18 января 2018 г. № 1/18-П

**ИЗМЕНЕНИЯ
в государственную программу Ульяновской области
«Управление государственными финансами Ульяновской области»
на 2015-2020 годы**

1. В строке «Ресурсное обеспечение государственной программы с раз-
бивкой по годам реализации» паспорта:

1) в абзаце первом цифры «35893900,56199» заменить цифрами
«33587900,76199»;

2) в абзаце пятом цифры «5052580,8» заменить цифрами «4752580,8»;

3) в абзаце шестом цифры «5114082,6» заменить цифрами
«4232996,7»;

4) в абзаце седьмом цифры «5113882,6» заменить цифрами
«3988968,7».

2. В разделе 5:

1) в абзаце первом цифры «35893900,56199» заменить цифрами
«33587900,76199»;

2) в абзаце пятом цифры «5052580,8» заменить цифрами «4752580,8»;

3) в абзаце шестом цифры «5114082,6» заменить цифрами
«4232996,7»;

4) в абзаце седьмом цифры «5113882,6» заменить цифрами
«3988968,7».

3. Абзац десятый раздела 6 изложить в следующей редакции:

«Оценка эффективности реализации государственной программы осу-
ществляется в соответствии с Методикой оценки эффективности реали-
зации государственных программ Ульяновской области, утверждённой нор-
мативным правовым актом Правительства Ульяновской области.»

4. Графу 7 строки 3 приложения № 1 дополнить цифрами «100».

5. В приложении № 2:

1) в графе 6 строки 1 цифры «1940000,0» заменить цифрами
«1440000,0»;

2) в строке 3:

а) в графе 4 цифры «-2020» заменить словами «и 2018»;

б) в графе 6 цифры «518645,1» заменить цифрами «718645,1»;

3) в строке «Всего по государственной программе» цифры «5052580,8»
заменить цифрами «4752580,8».

6. В приложении № 2:

1) в графе 6 строки 1 цифры «1878838,8» заменить цифрами
«1500000,0»;

2) строку 3 исключить;

3) в строке «Всего по государственной программе» цифры «5114082,6»
заменить цифрами «4232996,7».

7. В приложении № 2:

1) в графе 6 строки 1 цифры «1878638,8» заменить цифрами
«1500000,0»;

2) строку 3 исключить;

3) в строке «Всего по государственной программе» цифры «5113882,6»
заменить цифрами «3988968,7».

8. Приложение № 4 признать утратившим силу.

- загрязнение (ингредиентное, тепловое, электромагнитное, радиационное);
- применение ядохимикатов, минеральных удобрений, химических средств защиты растений и стимуляторов роста на прилегающей территории;
- предоставление земельных участков, в том числе под застройку, разведку и добычу полезных ископаемых;
- любые иные виды хозяйственной деятельности, рекреационного и другого природопользования, препятствующие сохранению и восстановлению ландшафтного облика памятника природы, без согласования в установленном порядке с уполномоченным органом.

5.2. На территории памятника природы допускается:
- расчистка родников от заиливания;
- высадка вокруг родников влаголюбивых деревьев и кустарников;
- восстановление лесных ценозов на прилегающей территории.

5.3. Собственники, владельцы и пользователи земельных участков, которые расположены в границах памятника природы, а также иные физические и юридические лица обязаны соблюдать установленный на территории памятника природы режим особой охраны и несут за его нарушение административную, уголовную и иную установленную законом ответственность.

5.4. Памятник природы в обязательном порядке учитывается при разработке планов и перспектив экономического и социального развития, территориальных комплексных схем, схем землеустройства и районной планировки, а также при составлении и оформлении лесоустроительной документации.

6. Контроль за соблюдением особого режима и охрана памятника природы

6.1. Охрана памятника природы осуществляется подведомственным уполномоченному органу государственным учреждением.

6.2. Охрана памятника природы может осуществляться во взаимодействии с милицией, иными правоохранительными и контролирующими органами в области охраны окружающей среды.

6.3. Государственный контроль за деятельностью памятника природы осуществляется уполномоченным органом в сфере государственного экологического контроля и надзора Ульяновской области.

ПРИЛОЖЕНИЕ
к Положению о памятнике природы
регионального значения
«Исток реки Суры»

Карта-схема расположения памятника природы
регионального значения «Исток реки Суры»



ПРИЛОЖЕНИЕ № 4
к приказу Министерства
лесного хозяйства, природопользования
и экологии Ульяновской области
18.03.2011 № 7

**ПОЛОЖЕНИЕ
о памятнике природы регионального
значения «Исток реки Сызранки»
1. Общие положения**

1.1. Настоящее Положение разработано в соответствии с требованиями Федерального закона от 10 января 2002 г. № 7-ФЗ «Об охране окружающей среды», Федерального закона от 14 марта 1995 г. № 33-ФЗ «Об особо охраняемых природных территориях», Федерального закона от 24 апреля 1995 г. № 52-ФЗ «О животном мире», Земельного кодекса Российской Федерации от 25 октября 2001 г. № 136-ФЗ, Закона Ульяновской области от 9 июля 2007 г. № 96-ЗО «Об особо охраняемых природных территориях областного значения в Ульяновской области».

1.2. Памятник природы регионального значения Исток реки Сызранки (далее - памятник природы) функционирует без ограничения срока действия.

1.3. Памятник природы образован без изъятия земельных участков у собственников, владельцев и пользователей.

Ограничение прав собственников, владельцев и пользователей земельных участков в целях соблюдения режима памятника природы устанавливается в соответствии с федеральным законодательством и законодательством Ульяновской области.

1.4. Управление памятником природы осуществляется органом исполнительной власти Ульяновской области, уполномоченным в сфере организации, охраны и функционирования особо охраняемых территорий (далее - уполномоченный орган).

1.5. Финансирование памятника природы осуществляется за счет средств областного бюджета, а также за счет иных источников, не запрещенных действующим законодательством.

Порядок финансирования определяется органами исполнительной власти Ульяновской области.

1.6. Памятник природы Исток реки Сызранки имеет общую площадь 1 га.

2. Местоположение и описание границ памятника природы

Памятник природы расположен в Барышском районе в 1,5 км к северо-западу от с. Кармалейка. Границы проходят по краю обширной заболоченной низины, в которой располагается исток реки Сызранки.

Координаты центра территории 53°32'01" с.ш., 47°04'20" в.д.

3. Характеристика природных комплексов и объектов
Памятник природы представляет собой сфагновое болото переходного типа с зарослями ивняка и берёзы пушистой, в котором находится родник, являющийся истоком реки Сызранки. Ранее на болоте производились торфоразработки, что привело к появлению карьеров, запол-

ненных водой, и уменьшению торфяного слоя. Тем не менее, на болоте сохранились многие характерные редкие виды растений.

4. Задачи памятника природы

Основной задачей памятника природы является:

- сохранение, поддержание и восстановление истока реки Сызранки и прилегающего сфагнового болота.

5. Режим особой охраны территории памятника природы

5.1. На территории памятника природы запрещаются любые виды деятельности, если они противоречат целям создания памятника природы или причиняют вред природным комплексам и их компонентам, в том числе:

- мелиоративные и любые другие работы, добыча торфа, сбор мха;
- выпас, прогон и размещение летних лагерей скота;
- вырубка деревьев и уничтожение растительности;
- запруживание;
- распашка прилегающей территории;
- загрязнение (ингредиентное, тепловое, электромагнитное, радиационное);

- применение ядохимикатов, минеральных удобрений, химических средств защиты растений и стимуляторов роста на прилегающей территории;

- предоставление земельных участков, в том числе под застройку, разведку и добычу полезных ископаемых;

- любые иные виды хозяйственной деятельности, рекреационного и другого природопользования, препятствующие сохранению и восстановлению ландшафтного облика памятника природы, без согласования в установленном порядке с уполномоченным органом.

5.2. На территории памятника природы допускается:

- высадка влаголюбивых деревьев и кустарников;
- восстановление лесных ценозов на прилегающей территории.

5.3. Собственники, владельцы и пользователи земельных участков, которые расположены в границах памятника природы, а также иные физические и юридические лица обязаны соблюдать установленный на территории памятника природы режим особой охраны и несут за его нарушение административную, уголовную и иную установленную законом ответственность.

5.4. Памятник природы в обязательном порядке учитывается при разработке планов и перспектив экономического и социального развития, территориальных комплексных схем, схем землеустройства и районной планировки, а также при составлении и оформлении лесоустроительной документации.

6. Контроль за соблюдением особого режима и охрана памятника природы

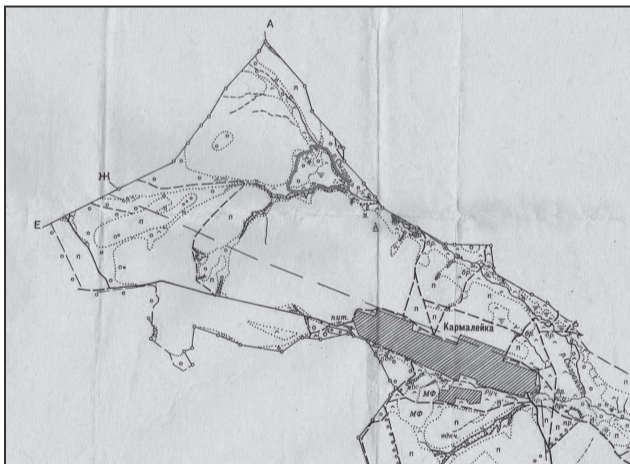
6.1. Охрана памятника природы осуществляется подведомственным уполномоченному органу государственным учреждением.

6.2. Охрана памятника природы может осуществляться во взаимодействии с милицией, иными правоохранительными и контролирующими органами в области охраны окружающей среды.

6.3. Государственный контроль за деятельностью памятника природы осуществляется уполномоченным органом в сфере государственного экологического контроля и надзора Ульяновской области.

ПРИЛОЖЕНИЕ
к Положению о памятнике природы
регионального значения
«Исток реки Сызранки»

Карта-схема расположения памятника природы
регионального значения «Исток реки Сызранки»



ПРИЛОЖЕНИЕ № 5
к приказу Министерства
лесного хозяйства, природопользования
и экологии Ульяновской области
18.03.2011 № 7

**ПОЛОЖЕНИЕ
о памятнике природы регионального значения
«Новодольский парк»
1. Общие положения**

1.1. Настоящее Положение разработано в соответствии с требованиями Федерального закона от 10 января 2002 г. № 7-ФЗ «Об охране окружающей среды», Федерального закона от 14 марта 1995 г. № 33-ФЗ «Об особо охраняемых природных территориях», Федерального закона от 24 апреля 1995 г. № 52-ФЗ «О животном мире», Земельного кодекса Российской Федерации от 25 октября 2001 г. № 136-ФЗ, Закона Ульяновской области от 9 июля 2007 г. № 96-ЗО «Об особо охраняемых природных территориях областного значения в Ульяновской области».

1.2. Памятник природы регионального значения Новодольский парк (далее - памятник природы) функционирует без ограничения срока действия.

1.3. Памятник природы образован без изъятия земельных участков у собственников, владельцев и пользователей.

Ограничение прав собственников, владельцев и пользователей земельных участков в целях соблюдения режима памятника природы устанавливается в соответствии с федеральным законодательством и законодательством Ульяновской области.

1.4. Управление памятником природы осуществляется органом исполнительной власти Ульяновской области, уполномоченным в сфере организации, охраны и функционирования особо охраняемых территорий (далее - уполномоченный орган).

1.5. Финансирование памятника природы осуществляется за счет средств областного бюджета, а также за счет иных источников, не запрещенных действующим законодательством.

Порядок финансирования определяется органами исполнительной власти Ульяновской области.

1.6. Памятник природы Новодольский парк имеет общую площадь 7 га.

2. Местоположение и описание границ памятника природы

Памятник природы расположен в Барышском районе на южной окраине с. Новый Дол. Парк тянется от зданий Новодольского детского дома с юго-запада на северо-восток по берегу речки Чилим вплоть до впадения её в реку Барыш. С северной, западной и южной стороны парк граничит жилой застройкой с. Новый Дол, а с юго-

восточной стороны с пойменными лугами реки Барыш.

Координаты центра территории 53°48'30" с.ш., 47°09'49" в.д.

3. Характеристика природных комплексов и объектов

Парк был создан в имени графини А.Ф. Толстой в конце 19 - начале 20 веков. Занимает первую надпойменную террасу Барыша. В настоящее время в лесопарке произрастает 29 видов древесно-кустарниковых пород. Большинство деревьев и кустарников - это виды, свойственные средней полосе России, но имеется и целый ряд интродуцированных видов.

4. Задачи памятника природы

Основными задачами памятника природы являются:

- сохранение и поддержание коллекции древесных пород и архитектуры Новодольского парка;
- культурно-просветительская деятельность;
- рекреационная деятельность.

5. Режим особой охраны территории памятника природы

5.1. На территории памятника природы запрещаются любые виды деятельности, если они противоречат целям создания памятника природы или причиняют вред природным комплексам и их компонентам, в том числе:

- рубки главного пользования;
- выпас и размещение летних лагерей скота;
- сенокосение;
- нерегулируемая рекреационная деятельность (разведение костров, устройство пикников);
- загрязнение (ингредиентное, шумовое, электромагнитное, радиационное);
- проезд и стоянка автотранспорта;
- производство строительных и иных работ, размещение и эксплуатация объектов, не связанных с деятельностью памятника природы;

- любые иные виды хозяйственной деятельности, препятствующие сохранению и восстановлению ландшафтного облика памятника природы, без согласования в установленном порядке с уполномоченным органом.

5.2. На территории памятника природы допускается:

- ландшафтные рубки в целях поддержания эстетических и рекреационных свойств парка;
- восстановление архитектуры и элементов благоустройства парка;
- реконструкция древесных насаждений парка;
- ограждение парка;
- проведение культурно-просветительских мероприятий;
- регулируемая рекреационная деятельность.

5.3. Собственники, владельцы и пользователи земельных участков, которые расположены в границах памятника природы, а также иные физические и юридические лица обязаны соблюдать установленный на территории памятника природы режим особой охраны и несут за его нарушение административную, уголовную и иную установленную законом ответственность.

5.4. Памятник природы в обязательном порядке учитывается при разработке планов и перспектив экономического и социального развития, территориальных комплексных схем, схем землеустройства и районной планировки, а также при составлении и оформлении лесоустроительной документации.

6. Контроль за соблюдением особого режима и охрана памятника природы

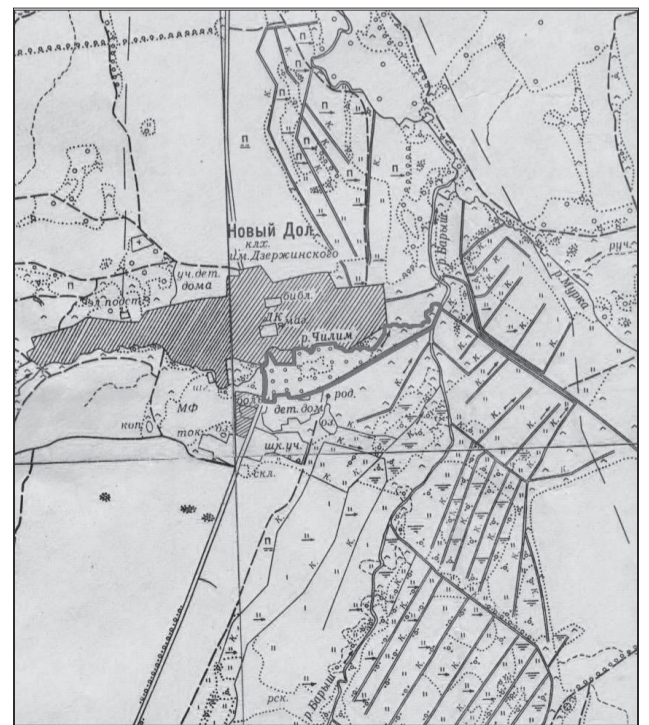
6.1. Охрана памятника природы осуществляется подведомственным уполномоченному органу государственным учреждением.

6.2. Охрана памятника природы может осуществляться во взаимодействии с милицией, иными правоохранительными и контролирующими органами в области охраны окружающей среды.

6.3. Государственный контроль за деятельностью памятника природы осуществляется уполномоченным органом в сфере государственного экологического контроля и надзора Ульяновской области.

ПРИЛОЖЕНИЕ
к Положению о памятнике природы
регионального значения
«Новодольский парк»

Карта-схема расположения памятника природы
регионального значения «Новодольский парк»



ПРИЛОЖЕНИЕ № 6
к приказу Министерства лесного хозяйства,
природопользования и экологии Ульяновской области
18.03.2011 № 7

**ПОЛОЖЕНИЕ
о памятнике природы регионального значения «Озеро «Крячок»
с прилегающими лесными кварталами»
1. Общие положения**

1.1. Настоящее Положение разработано в соответствии с требованиями Федерального закона от 10 января 2002 г. № 7-ФЗ «Об охране окружающей среды», Федерального закона от 14 марта 1995 г. № 33-ФЗ «Об особо охраняемых природных территориях», Федерального закона от 24 апреля 1995 г. № 52-ФЗ «О животном мире», Земельного кодекса Российской Федерации от 25 октября 2001 г. № 136-ФЗ, Закона Ульяновской области от 9 июля 2007 г. № 96-ЗО «Об особо охраняемых природных территориях областного значения в Ульяновской области».

1.2. Памятник природы регионального значения Озеро «Крячок» с прилегающими лесными кварталами (далее - памятник природы) функционирует без ограничения срока действия.

1.3. Памятник природы образован без изъятия земельных участков у собственников, владельцев и пользователей.

Ограничение прав собственников, владельцев и пользователей земельных участков в целях соблюдения режима памятника природы устанавливается в соответствии с федеральным законодательством и законодательством Ульяновской области.

1.4. Управление памятником природы осуществляется органом исполнительной власти Ульяновской области, уполномоченном в сфере организации, охраны и функционирования особо охраняемых территорий (далее - уполномоченный орган).

1.5. Финансирование памятника природы осуществляется за счет средств областного бюджета, а также за счет иных источников, не запрещенных действующим законодательством.

Порядок финансирования определяется органами исполнительной власти Ульяновской области.

1.6. Памятник природы Озеро «Крячок» с прилегающими лесными кварталами имеет общую площадь 90 га, в том числе площадь самого озера 56 га.

2. Местоположение и описание границ памятника природы

Памятник природы расположен в Барышском районе в 6 км к западу от северо-западной окраины с. Калда. Граница проходит по внешнему краю спелых высокоствольных сосновых лесов, примыкающих к озеру в кв. № 3, 4, 13 и 14 Старотимомшинского лесничества Барышского лесхоза.

Координаты центра территории 53°47'53" с.ш., 47°23'56" в.д.

3. Характеристика природных комплексов и объектов

Озеро «Крячок» находится на стадии превращения в типичное болото переходного типа. Располагается в озерной котловине суффузионного происхождения на Барышко-Свияжском водоразделе. По краям озера находится мощная славина - травяно-моховой покров толщиной от 70 до 120 см, плавающий на поверхности воды. Ширина её колеблется от 150 м на юге озера до 25 метров на востоке. На славине встречаются редкие, ценные пищевые и лекарственные растения. Флора озера насчитывает 47 видов высших сосудистых растений и 14 видов мхов. Для памятника природы характерна типичная боровая и озерно-болотная фауна птиц, включающая целый ряд редких видов.

4. Задачи памятника природы

Основными задачами памятника природы являются:
- сохранение в естественном виде озера «Крячок»;
- проведение научно-исследовательских работ.

5. Режим особой охраны территории памятника природы

5.1. На территории памятника природы запрещаются любые виды деятельности, если они противоречат целям создания памятника природы или причиняют вред природным комплексам и их компонентам, в том числе:

- мелиоративные работы, добыча торфа и сбор мха;
- выпас и прогон скота;
- рубки любого вида и назначения в прилегающих к озеру участках леса;

- уничтожение водной и прибрежной растительности;
- охота и рыбалка;
- сбор растений (ягод) и отлов животных;
- загрязнение (ингредиентное, тепловое, шумовое, электромагнитное, радиационное);

- предоставление земельных участков, в том числе под застройку, разведку и добычу полезных ископаемых;

- любые иные виды хозяйственной деятельности, рекреационного и другого природопользования, препятствующие сохранению и восстановлению ландшафтного облика памятника природы, без согласования в установленном порядке с уполномоченным органом.

5.2. На территории памятника природы допускается:

- проведение научно-исследовательских работ.
- 5.3. Собственники, владельцы и пользователи земельных участков, которые расположены в границах памятника природы, а также иные физические и юридические лица обязаны соблюдать установленный на территории памятника природы режим особой охраны и несут за его нарушение административную, уголовную и иную установленную законом ответственность.

5.4. Памятник природы в обязательном порядке учитывается при разработке планов и перспектив экономического и социального развития, территориальных комплексных схем, схем землеустройства и районной планировки, а также при составлении и оформлении лесоустроительной документации.

6. Контроль за соблюдением особого режима и охрана памятника природы

6.1. Охрана памятника природы осуществляется подведомственным уполномоченному органу государственным учреждением.

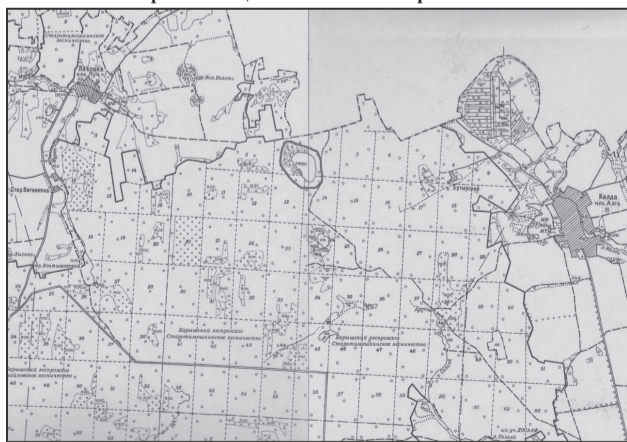
6.2. Охрана памятника природы может осуществляться во взаимодействии с милицией, иными правоохранительными и контролирующими органами в области охраны окружающей среды.

6.3. Государственный контроль за деятельностью памятника природы осуществляется уполномоченным органом в сфере государственного экологического контроля и надзора Ульяновской области.

ПРИЛОЖЕНИЕ

к Положению о памятнике природы регионального значения «Озеро «Крячок» с прилегающими лесными кварталами»

Карта-схема расположения памятника природы регионального значения «Озеро «Крячок» с прилегающими лесными кварталами»



ПРИЛОЖЕНИЕ № 7
к приказу Министерства лесного хозяйства, природопользования и экологии Ульяновской области
18.03.2011 № 7

ПОЛОЖЕНИЕ

о памятнике природы регионального значения «Реликтовая аллея сосны обыкновенной»

1. Общие положения

1.1. Настоящее Положение разработано в соответствии с требованиями Федерального закона от 10 января 2002 г. № 7-ФЗ «Об

охране окружающей среды», Федерального закона от 14 марта 1995 г. № 33-ФЗ «Об особо охраняемых природных территориях», Федерального закона от 24 апреля 1995 г. № 52-ФЗ «О животном мире», Земельного кодекса Российской Федерации от 25 октября 2001 г. № 136-ФЗ, Закона Ульяновской области от 9 июля 2007 г. № 96-ЗО «Об особо охраняемых природных территориях областного значения в Ульяновской области».

1.2. Памятник природы регионального значения Реликтовая аллея сосны обыкновенной (далее - памятник природы) функционирует без ограничения срока действия.

1.3. Памятник природы образован без изъятия земельных участков у собственников, владельцев и пользователей.

Ограничение прав собственников, владельцев и пользователей земельных участков в целях соблюдения режима памятника природы устанавливается в соответствии с федеральным законодательством и законодательством Ульяновской области.

1.4. Управление памятником природы осуществляется органом исполнительной власти Ульяновской области, уполномоченном в сфере организации, охраны и функционирования особо охраняемых территорий (далее - уполномоченный орган).

1.5. Финансирование памятника природы осуществляется за счет средств областного бюджета, а также за счет иных источников, не запрещенных действующим законодательством.

Порядок финансирования определяется органами исполнительной власти Ульяновской области.

1.6. Памятник природы Реликтовая аллея сосны обыкновенной имеет общую площадь 16,5 га.

2. Местоположение и описание границ памятника природы

Памятник природы расположен в Барышском районе у северной окраины с. Акшут в полосе отчуждения дороги областного значения Ульяновск-Барыш. Границы памятника природы совпадают с краями насыпи, начинаясь от северной окраины с. Акшут и продолжаясь расстоянием 2,5 км до моста через р. Малая Свияга, перед которым аллея поворачивает вдоль грунтовой дороги (старый почтовый тракт), ведущей на р. п. Старотимомшино вдоль левого берега края поймы р. Малая Свияга, и тянется ещё 300 м.

Координаты центра территории 53°41'45" с.ш., 47°27'23" в.д.

3. Характеристика природных комплексов и объектов

Аллея представлена посадками сосны возрастом свыше 230 лет со средним диаметром насаждений 60 м, высотой 18-30 метров. Деревья имеют ажурную крону и представляют интерес с эстетической, исторической и экологической точки зрения. На отдельных участках аллеи имеется хорошо сформированный подрост сосны.

4. Задачи памятника природы

Основными задачами памятника природы являются:
- сохранение и поддержание состояния уникальной аллеи сосны обыкновенной возрастом свыше 230 лет;
- культурно-просветительская деятельность.

5. Режим особой охраны территории памятника природы

5.1. На территории памятника природы запрещаются любые виды деятельности, если они противоречат целям создания памятника природы или причиняют вред природным комплексам и их компонентам, в том числе:

- рубки главного пользования;
- распашка;
- выпас скота;
- загрязнение (ингредиентное, электромагнитное, радиационное);

- предоставление земельных участков, в том числе под застройку, разведку и добычу полезных ископаемых;
- любые иные виды хозяйственной деятельности, рекреационного и другого природопользования, препятствующие сохранению и восстановлению ландшафтного облика памятника природы, без согласования в установленном порядке с уполномоченным органом.

5.2. На территории памятника природы допускается:

- ландшафтные рубки в целях поддержания эстетических свойств аллеи, уборка высохших деревьев;
- проведение культурно-просветительских мероприятий.

5.3. Собственники, владельцы и пользователи земельных участков, которые расположены в границах памятника природы, а также иные физические и юридические лица обязаны соблюдать установленный на территории памятника природы режим особой охраны и несут за его нарушение административную, уголовную и иную установленную законом ответственность.

5.4. Памятник природы в обязательном порядке учитывается при разработке планов и перспектив экономического и социального развития, территориальных комплексных схем, схем землеустройства и районной планировки, а также при составлении и оформлении лесоустроительной документации.

6. Контроль за соблюдением особого режима и охрана памятника природы

6.1. Охрана памятника природы осуществляется подведомственным уполномоченному органу государственным учреждением.

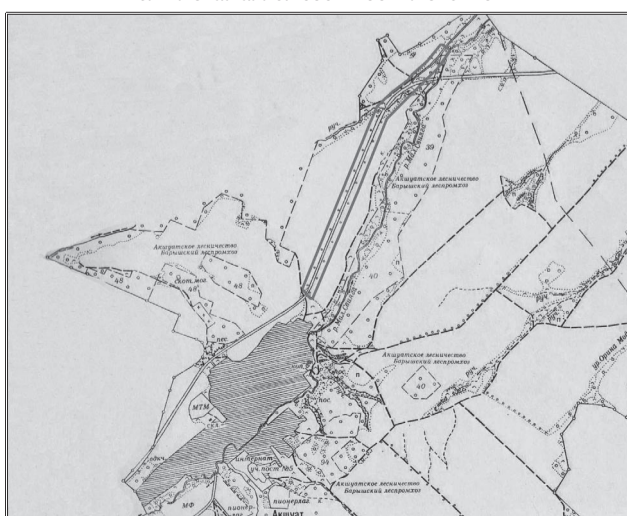
6.2. Охрана памятника природы может осуществляться во взаимодействии с милицией, иными правоохранительными и контролирующими органами в области охраны окружающей среды.

6.3. Государственный контроль за деятельностью памятника природы осуществляется уполномоченным органом в сфере государственного экологического контроля и надзора Ульяновской области.

ПРИЛОЖЕНИЕ

к Положению о памятнике природы регионального значения «Реликтовая аллея сосны обыкновенной»

Карта-схема расположения памятника природы регионального значения «Реликтовая аллея сосны обыкновенной»



ПРИЛОЖЕНИЕ № 8
к приказу Министерства лесного хозяйства, природопользования и экологии Ульяновской области
18.03.2011 № 7

ПОЛОЖЕНИЕ о памятнике природы регионального значения «Родник «Тимай»

1. Общие положения

1.1. Настоящее Положение разработано в соответствии с требованиями Федерального закона от 10 января 2002 г. № 7-ФЗ «Об охране окружающей среды», Федерального закона от 14 марта 1995 г. № 33-ФЗ «Об особо охраняемых природных территориях», Федерального закона от 24 апреля 1995 г. № 52-ФЗ «О животном мире», Земельного кодекса Российской Федерации от 25 октября 2001 г. № 136-ФЗ, Закона Ульяновской области от 9 июля 2007 г. № 96-ЗО «Об особо охраняемых природных территориях областного значения в Ульяновской области».

1.2. Памятник природы регионального значения Родник «Тимай» (далее - памятник природы) функционирует без ограничения срока действия.

1.3. Памятник природы образован без изъятия земельных участков у собственников, владельцев и пользователей.

Ограничение прав собственников, владельцев и пользователей земельных участков в целях соблюдения режима памятника природы устанавливается в соответствии с федеральным законодательством и законодательством Ульяновской области.

1.4. Управление памятником природы осуществляется органом исполнительной власти Ульяновской области, уполномоченном в сфере организации, охраны и функционирования особо охраняемых территорий (далее - уполномоченный орган).

1.5. Финансирование памятника природы осуществляется за счет средств областного бюджета, а также за счет иных источников, не запрещенных действующим законодательством.

Порядок финансирования определяется органами исполнительной власти Ульяновской области.

1.6. Памятник природы Родник «Тимай» имеет общую площадь 1 га.

2. Местоположение и описание границ памятника природы

Памятник природы расположен в Барышском районе на северо-западной окраине с. Старотимомшино. В геоморфологическом отношении родник находится на левом берегу долины р. Малая Свияга у перегиба тыловой части поймы и склона долины реки. Родник каптирован деревянным срубом. Вывод воды из каптажного сооружения осуществляется по трубе.

Координаты центра территории 53°43'14" с.ш., 47°30'37" в.д.

3. Характеристика природных комплексов и объектов

Тип родника нисходящий, эрозийный, образовавшийся в результате вскрытия палеогенового водоносного горизонта долиной р. Малая Свияга. Расход родника около 10-12 л/сек. Вода в роднике пресная, с минерализацией 0,274 г/л, по химическому составу - гидрокарбонатно-сульфатно-кальциево-натриевая, по степени жёсткости - мягкая, общая жёсткость 2,8 мг/экв, температура - 5-6 С°.

4. Задачи памятника природы

Основной задачей памятника природы является:
- сохранение родника «Тимай».

5. Режим особой охраны территории памятника природы

5.1. На территории памятника природы запрещаются любые виды деятельности, если они противоречат целям создания памятника природы или причиняют вред природным комплексам и их компонентам, в том числе:

- выпас, прогон и размещение летних лагерей скота;
- запруживание;
- загрязнение (ингредиентное, тепловое, электромагнитное, радиационное);

- применение ядохимикатов, минеральных удобрений, химических средств защиты растений и стимуляторов роста на прилегающей территории;
- хозяйственные работы в первом поясе зоны санитарной охраны;

- предоставление земельных участков, в том числе под застройку, разведку и добычу полезных ископаемых;
- любые иные виды хозяйственной деятельности, рекреационного и другого природопользования, препятствующие сохранению и восстановлению ландшафтного облика памятника природы, без согласования в установленном порядке с уполномоченным органом.

5.2. На территории памятника природы допускается:

- использование воды из родника в пищевых и бытовых нуждах.
- 5.3. Собственники, владельцы и пользователи земельных участков, которые расположены в границах памятника природы, а также иные физические и юридические лица обязаны соблюдать установленный на территории памятника природы режим особой охраны и несут за его нарушение административную, уголовную и иную установленную законом ответственность.

5.4. Памятник природы в обязательном порядке учитывается при разработке планов и перспектив экономического и социального развития, территориальных комплексных схем, схем землеустройства и районной планировки.

6. Контроль за соблюдением особого режима и охрана памятника природы

6.1. Охрана памятника природы осуществляется подведомственным уполномоченному органу государственным учреждением.

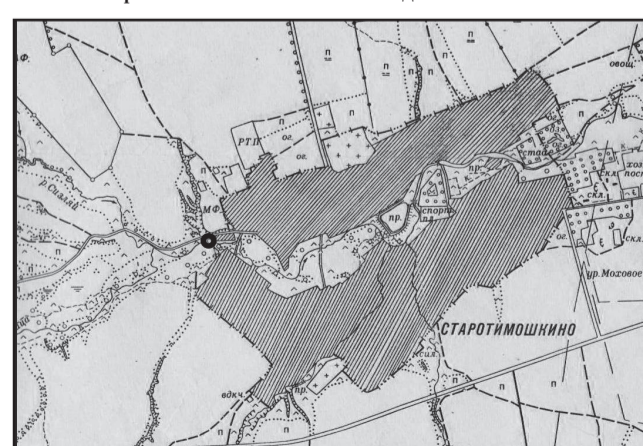
6.2. Охрана памятника природы может осуществляться во взаимодействии с милицией, иными правоохранительными и контролирующими органами в области охраны окружающей среды.

6.3. Государственный контроль за деятельностью памятника природы осуществляется уполномоченным органом в сфере государственного экологического контроля и надзора Ульяновской области.

ПРИЛОЖЕНИЕ

к Положению о памятнике природы регионального значения «Родник «Тимай»

Карта-схема расположения памятника природы регионального значения «Родник «Тимай»



ПРИЛОЖЕНИЕ № 9
к приказу Министерства
лесного хозяйства, природопользования
и экологии Ульяновской области
18.03.2011 № 7

**ПОЛОЖЕНИЕ
о памятнике природы регионального
значения «Болото Малое»**

1. Общие положения

1.1. Настоящее Положение разработано в соответствии с требованиями Федерального закона от 10 января 2002 г. № 7-ФЗ «Об охране окружающей среды», Федерального закона от 14 марта 1995 г. № 33-ФЗ «Об особо охраняемых природных территориях», Федерального закона от 24 апреля 1995 г. № 52-ФЗ «О животном мире», Земельного кодекса Российской Федерации от 25 октября 2001 г. № 136-ФЗ, Закона Ульяновской области от 9 июля 2007 г. № 96-ЗО «Об особо охраняемых природных территориях областного значения в Ульяновской области».

1.2. Памятник природы регионального значения Болото Малое (далее - памятник природы) функционирует без ограничения срока действия.

1.3. Памятник природы образован без изъятия земельных участков у собственников, владельцев и пользователей.

Ограничение прав собственников, владельцев и пользователей земельных участков в целях соблюдения режима памятника природы устанавливается в соответствии с федеральным законодательством и законодательством Ульяновской области.

1.4. Управление памятником природы осуществляется органом исполнительной власти Ульяновской области, уполномоченном в сфере организации, охраны и функционирования особо охраняемых территорий (далее - уполномоченный орган).

1.5. Финансирование памятника природы осуществляется за счет средств областного бюджета, а также за счет иных источников, не запрещенных действующим законодательством.

Порядок финансирования определяется органами исполнительной власти Ульяновской области.

1.6. Памятник природы Болото Малое имеет общую площадь 3,7 га.

2. Местоположение и описание границ памятника природы

Памятник природы расположен в Инзенском районе в 1 км к юго-востоку от с. Юлово. Граница проходит по внешнему краю болотной котловины, являющейся одновременно и опушкой леса.

Координаты центра территории 53°57'14" с.ш., 46°29'11" в.д.

3. Характеристика природных комплексов и объектов

Болото Малое является одним из немногих примеров в Ульяновской области настоящего верхового, олиготрофного болота с сосново-кустарничково-сфагновыми фитоценозами. Располагается в болотной котловине суффозионного происхождения на водоразделе рек Юловки и Сюксюма. В растительных сообществах болота встречается много интересных, редких видов растений. Всего флора болота насчитывает 27 видов высших сосудистых растений и 10 видов мхов. Болотный массив служит местом ночёвки серых журавлей во время функционирования осенних предлетних скоплений.

4. Задачи памятника природы

Основными задачами памятника природы являются:

- сохранение в естественном виде болота Малое;
- проведение научно-исследовательских работ.

5. Режим особой охраны территории памятника природы

5.1. На территории памятника природы запрещаются любые виды деятельности, если они противоречат целям создания памятника природы или причиняют вред природным комплексам и их компонентам, в том числе:

- мелиоративные работы, добыча торфа, сбор мха;
 - выпас, прогон и водопой скота;
 - рубки любого вида и назначения в прилегающих к болоту участках леса и на самом болоте;
 - распашка земель на прилегающих к болоту участках;
 - охота;
 - сбор растений (ягод) и отлов животных;
 - загрязнение (ингредиентное, тепловое, шумовое, электромагнитное, радиационное);
 - предоставление земельных участков, в том числе под застройку, разведку и добычу полезных ископаемых;
 - любые иные виды хозяйственной деятельности, рекреационного и другого природопользования, препятствующие сохранению и восстановлению ландшафтного облика памятника природы, без согласования в установленном порядке с уполномоченным органом.
- 5.2. На территории памятника природы допускается:
- проведение научно-исследовательских работ.
- 5.3. Собственники, владельцы и пользователи земельных участков, которые расположены в границах памятника природы, а также иные физические и юридические лица обязаны соблюдать установленный на территории памятника природы режим особой охраны и несут за его нарушение административную, уголовную и иную установленную законом ответственность.
- 5.4. Памятник природы в обязательном порядке учитывается при разработке планов и перспектив экономического и социального развития, территориальных комплексных схем, схем землеустройства и районной планировки, а также при составлении и оформлении лесоустроительной документации.

6. Контроль за соблюдением особого режима и охрана памятника природы

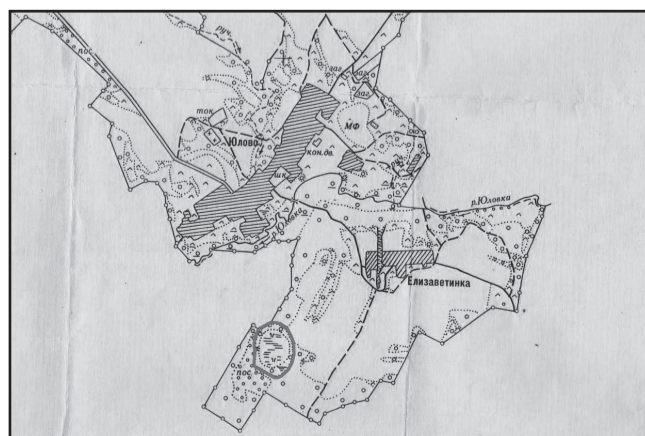
6.1. Охрана памятника природы осуществляется подведомственным уполномоченному органу государственным учреждением.

6.2. Охрана памятника природы может осуществляться во взаимодействии с милицией, иными правоохранительными и контролирующими органами в области охраны окружающей среды.

6.3. Государственный контроль за деятельностью памятника природы осуществляется уполномоченным органом в сфере государственного экологического контроля и надзора Ульяновской области.

ПРИЛОЖЕНИЕ
к Положению о памятнике природы
регионального значения
«Болото Малое»

Карта-схема расположения памятника природы
регионального значения «Болото Малое»



ПРИЛОЖЕНИЕ № 10
к приказу Министерства лесного хозяйства,
природопользования
и экологии Ульяновской области
18.03.2011 № 7

**ПОЛОЖЕНИЕ
о памятнике природы регионального
значения «Болото Моховое»**

1. Общие положения

1.1. Настоящее Положение разработано в соответствии с требованиями Федерального закона от 10 января 2002 г. № 7-ФЗ «Об охране окружающей среды», Федерального закона от 14 марта 1995 г. № 33-ФЗ «Об особо охраняемых природных территориях», Федерального закона от 24 апреля 1995 г. № 52-ФЗ «О животном мире», Земельного кодекса Российской Федерации от 25 октября 2001 г. № 136-ФЗ, Закона Ульяновской области от 9 июля 2007 г. № 96-ЗО «Об особо охраняемых природных территориях областного значения в Ульяновской области».

1.2. Памятник природы регионального значения Болото Моховое (далее - памятник природы) функционирует без ограничения срока действия.

1.3. Памятник природы образован без изъятия земельных участков у собственников, владельцев и пользователей.

Ограничение прав собственников, владельцев и пользователей земельных участков в целях соблюдения режима памятника природы устанавливается в соответствии с федеральным законодательством и законодательством Ульяновской области.

1.4. Управление памятником природы осуществляется органом исполнительной власти Ульяновской области, уполномоченном в сфере организации, охраны и функционирования особо охраняемых территорий (далее - уполномоченный орган).

1.5. Финансирование памятника природы осуществляется за счет средств областного бюджета, а также за счет иных источников, не запрещенных действующим законодательством.

Порядок финансирования определяется органами исполнительной власти Ульяновской области.

1.6. Памятник природы Болото Моховое имеет общую площадь 17,6 га.

2. Местоположение и описание границ памятника природы

Памятник природы расположен в Инзенском районе в 3 км к северо-востоку от разъезда Дубёнки. Граница проходит по внешнему краю болотной котловины, являющейся одновременно и опушкой леса.

Координаты центра территории 53°55'36" с.ш., 46°30'53" в.д.

3. Характеристика природных комплексов и объектов

Болото Моховое является болотом переходного типа и сложено олиготрофными и мезотрофными сфагновыми сообществами. Располагается в болотной котловине суффозионного происхождения на водоразделе рек Юловки и Яшинки. В растительных сообществах болота встречается много интересных, редких видов растений. Всего флора болота насчитывает 77 видов высших сосудистых растений и 11 видов мхов.

4. Задачи памятника природы

Основными задачами памятника природы являются:

- сохранение в естественном виде болота Моховое;
- проведение научно-исследовательских работ.

5. Режим особой охраны территории памятника природы

5.1. На территории памятника природы запрещаются любые виды деятельности, если они противоречат целям создания памятника природы или причиняют вред природным комплексам и их компонентам, в том числе:

- мелиоративные работы, добыча торфа, сбор мха;
 - выпас, прогон и водопой скота;
 - рубки любого вида и назначения на берегах болота и в 500-метровой охранной зоне;
 - охота;
 - сбор растений (ягод) и отлов животных;
 - загрязнение (ингредиентное, тепловое, шумовое, электромагнитное, радиационное);
 - предоставление земельных участков, в том числе под застройку, разведку и добычу полезных ископаемых;
 - любые иные виды хозяйственной деятельности, рекреационного и другого природопользования, препятствующие сохранению и восстановлению ландшафтного облика памятника природы, без согласования в установленном порядке с уполномоченным органом.
- 5.2. На территории памятника природы допускается:
- проведение научно-исследовательских работ.
- 5.3. Собственники, владельцы и пользователи земельных участков, которые расположены в границах памятника природы, а также иные физические и юридические лица обязаны соблюдать установленный на территории памятника природы режим особой охраны и несут за его нарушение административную, уголовную и иную установленную законом ответственность.
- 5.4. Памятник природы в обязательном порядке учитывается при разработке планов и перспектив экономического и социального развития, территориальных комплексных схем, схем землеустройства и районной планировки, а также при составлении и оформлении лесоустроительной документации.

6. Контроль за соблюдением особого режима и охрана памятника природы

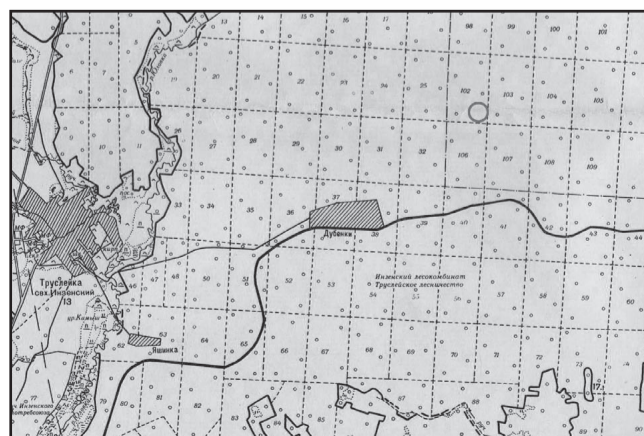
6.1. Охрана памятника природы осуществляется подведомственным уполномоченному органу государственным учреждением.

6.2. Охрана памятника природы может осуществляться во взаимодействии с милицией, иными правоохранительными и контролирующими органами в области охраны окружающей среды.

6.3. Государственный контроль за деятельностью памятника природы осуществляется уполномоченным органом в сфере государственного экологического контроля и надзора Ульяновской области.

ПРИЛОЖЕНИЕ
к Положению о памятнике природы
регионального значения
«Болото Моховое»

Карта-схема расположения памятника природы
регионального значения «Болото Моховое»



ПРИЛОЖЕНИЕ № 11
к приказу Министерства лесного хозяйства,
природопользования и экологии
Ульяновской области
18.03.2011 № 7

**ПОЛОЖЕНИЕ
о памятнике природы регионального
значения «Родник «Дубровка»**

1. Общие положения

1.1. Настоящее Положение разработано в соответствии с требованиями Федерального закона от 10 января 2002 г. № 7-ФЗ «Об охране окружающей среды», Федерального закона от 14 марта 1995 г. № 33-ФЗ «Об особо охраняемых природных территориях», Федерального закона от 24 апреля 1995 г. № 52-ФЗ «О животном мире», Земельного кодекса Российской Федерации от 25 октября 2001 г. № 136-ФЗ, Закона Ульяновской области от 9 июля 2007 г. № 96-ЗО «Об особо охраняемых природных территориях областного значения в Ульяновской области».

1.2. Памятник природы регионального значения Родник «Дубровка» (далее - памятник природы) функционирует без ограничения срока действия.

1.3. Памятник природы образован без изъятия земельных участков у собственников, владельцев и пользователей.

Ограничение прав собственников, владельцев и пользователей земельных участков в целях соблюдения режима памятника природы устанавливается в соответствии с федеральным законодательством и законодательством Ульяновской области.

1.4. Управление памятником природы осуществляется органом исполнительной власти Ульяновской области, уполномоченном в сфере организации, охраны и функционирования особо охраняемых территорий (далее - уполномоченный орган).

1.5. Финансирование памятника природы осуществляется за счет средств областного бюджета, а также за счет иных источников, не запрещенных действующим законодательством.

Порядок финансирования определяется органами исполнительной власти Ульяновской области.

1.6. Памятник природы Родник «Дубровка» имеет общую площадь 1 га, включая охранную зону.

2. Местоположение и описание границ памятника природы

Памятник природы расположен в Инзенском районе в с. Дубровка. В геоморфологическом отношении родник находится на правом берегу реки Юловка в устье оврага. Выходы родника не каптированы.

Координаты центра территории 53°57'25" с.ш., 46°27'36" в.д.

3. Характеристика природных комплексов и объектов

Родник представлен двумя основными и несколькими второстепенными выходами в виде воронок. Суммарный расход родника составляет около 120 л/сек. Вода в роднике пресная, с минерализацией 0,303 г/л, по химическому составу - кальциево-гидрокарбонатно-сульфатно-натриевая, слабощелочная, температура - 4-5 С°.

4. Задачи памятника природы

Основной задачей памятника природы является:

- сохранение родника «Дубровка».

5. Режим особой охраны территории памятника природы

5.1. На территории памятника природы запрещаются любые виды деятельности, если они противоречат целям создания памятника природы или причиняют вред природным комплексам и их компонентам, в том числе:

- выпас, прогон, водопой и размещение летних лагерей скота;
 - запрудивание и дренаж;
 - уничтожение прибрежной растительности;
 - загрязнение (ингредиентное, тепловое, электромагнитное, радиационное);
 - применение ядохимикатов, минеральных удобрений, химических средств защиты растений и стимуляторов роста на прилегающей территории;
 - предоставление земельных участков, в том числе под застройку, разведку и добычу полезных ископаемых;
 - любые иные виды хозяйственной деятельности, рекреационного и другого природопользования, препятствующие сохранению и восстановлению ландшафтного облика памятника природы, без согласования в установленном порядке с уполномоченным органом.
- 5.2. На территории памятника природы допускается:
- использование воды из родника в пищевых и бытовых нуждах.
- 5.3. Собственники, владельцы и пользователи земельных участков, которые расположены в границах памятника природы, а также иные физические и юридические лица обязаны соблюдать установленный на территории памятника природы режим особой охраны и несут за его нарушение административную, уголовную и иную установленную законом ответственность.
- 5.4. Памятник природы в обязательном порядке учитывается при разработке планов и перспектив экономического и социального развития, территориальных комплексных схем, схем землеустройства и районной планировки.

6. Контроль за соблюдением особого режима и охрана памятника природы

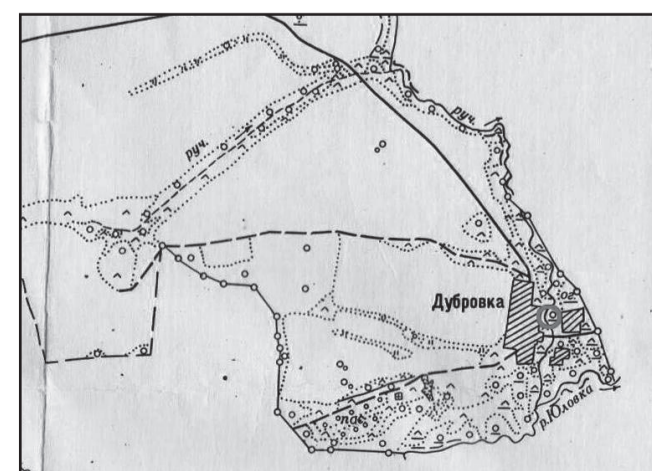
6.1. Охрана памятника природы осуществляется подведомственным уполномоченному органу государственным учреждением.

6.2. Охрана памятника природы может осуществляться во взаимодействии с милицией, иными правоохранительными и контролирующими органами в области охраны окружающей среды.

6.3. Государственный контроль за деятельностью памятника природы осуществляется уполномоченным органом в сфере государственного экологического контроля и надзора Ульяновской области.

ПРИЛОЖЕНИЕ
к Положению о памятнике природы
регионального значения
«Родник «Дубровка»

Карта-схема расположения памятника природы
регионального значения «Родник «Дубровка»



ПРИЛОЖЕНИЕ № 12
к приказу Министерства лесного хозяйства,
природопользования и экологии Ульяновской области
18.03.2011 № 7

**ПОЛОЖЕНИЕ
о памятнике природы регионального
значения «Родник «Окненный»**
1. Общие положения

1.1. Настоящее Положение разработано в соответствии с требованиями Федерального закона от 10 января 2002 г. № 7-ФЗ «Об охране окружающей среды», Федерального закона от 14 марта 1995 г. № 33-ФЗ «Об особо охраняемых природных территориях», Федерального закона от 24 апреля 1995 г. № 52-ФЗ «О животном мире», Земельного кодекса Российской Федерации от 25 октября 2001 г. № 136-ФЗ, Закона Ульяновской области от 9 июля 2007 г. № 96-ЗО «Об особо охраняемых природных территориях областного значения в Ульяновской области».

1.2. Памятник природы регионального значения Родник «Окненный» (далее - памятник природы) функционирует без ограничения срока действия.

1.3. Памятник природы образован без изъятия земельных участков у собственников, владельцев и пользователей.

Ограничение прав собственников, владельцев и пользователей земельных участков в целях соблюдения режима памятника природы устанавливается в соответствии с федеральным законодательством и законодательством Ульяновской области.

1.4. Управление памятником природы осуществляется органом исполнительной власти Ульяновской области, уполномоченным в сфере организации, охраны и функционирования особо охраняемых территорий (далее - уполномоченный орган).

1.5. Финансирование памятника природы осуществляется за счет средств областного бюджета, а также за счет иных источников, не запрещенных действующим законодательством.

Порядок финансирования определяется органами исполнительной власти Ульяновской области.

1.6. Памятник природы Родник «Окненный» имеет общую площадь 1,5 га, включая охранную зону.

2. Местоположение и описание границ памятника природы

Памятник природы расположен в Инзенском районе в 2,5 км к северо-востоку от с. Яшинка, на правом берегу ручья Яшинка в тыловой части поймы ручья. Родник каптирован деревянным срубом.

Координаты центра территории 53°53'50" с.ш., 46°26'48" в.д.

3. Характеристика природных комплексов и объектов

Тип родника восходящий. Родник выходит на поверхность одним сосредоточенным выходом. Расход родника около 80 л/сек. Вода в роднике пресная, с минерализацией 0,632 г/л, по химическому составу - сульфатно-гидрокарбонатно-натриево-кальциевая, слабощелочная, температура - 4-5 °С.

4. Задачи памятника природы

Основной задачей памятника природы является:

- сохранение и поддержание родника «Окненный».

5. Режим особой охраны территории памятника природы

5.1. На территории памятника природы запрещаются любые виды деятельности, если они противоречат целям создания памятника природы или причиняют вред природным комплексам и их компонентам, в том числе:

- выпас, прогон и водопой скота;
- запруживание и дренаж;
- уничтожение прибрежной растительности;
- загрязнение (ингредиентное, тепловое, электромагнитное, радиационное);
- вырубка леса на прилегающей территории;
- применение ядохимикатов, минеральных удобрений, химических средств защиты растений и стимуляторов роста на прилегающей территории;
- предоставление земельных участков, в том числе под застройку, разведку и добычу полезных ископаемых;
- любые иные виды хозяйственной деятельности, рекреационного и другого природопользования, препятствующие сохранению и восстановлению ландшафтного облика памятника природы, без согласования в установленном порядке с уполномоченным органом.

5.2. На территории памятника природы допускается:

- использование воды из родника в пищевых и бытовых нуждах;
- расчистка родника от завалов древесной растительности.

5.3. Собственники, владельцы и пользователи земельных участков, которые расположены в границах памятника природы, а также иные физические и юридические лица обязаны соблюдать установленный на территории памятника природы режим особой охраны и несут за его нарушение административную, уголовную и иную установленную законом ответственность.

5.4. Памятник природы в обязательном порядке учитывается при разработке планов и перспектив экономического и социального развития, территориальных комплексных схем, схем землеустройства и районной планировки.

6. Контроль за соблюдением особого режима и охрана памятника природы

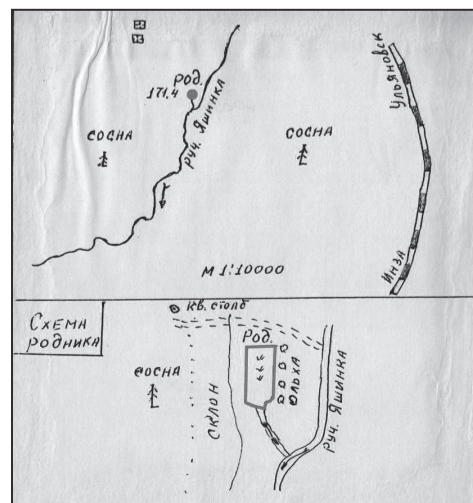
6.1. Охрана памятника природы осуществляется подведомственным уполномоченному органу государственным учреждением.

6.2. Охрана памятника природы может осуществляться во взаимодействии с милицией, иными правоохранительными и контролирующими органами в области охраны окружающей среды.

6.3. Государственный контроль за деятельностью памятника природы осуществляется уполномоченным органом в сфере государственного экологического контроля и надзора Ульяновской области.

ПРИЛОЖЕНИЕ
к Положению о памятнике природы
регионального значения
«Родник «Окненный»

Карта-схема расположения памятника природы
регионального значения «Родник «Окненный»



ПРИЛОЖЕНИЕ № 13
к приказу Министерства
лесного хозяйства, природопользования
и экологии Ульяновской области
18.03.2011 № 7

**ПОЛОЖЕНИЕ
о памятнике природы регионального
значения «Родник «Юловский»**
1. Общие положения

1.1. Настоящее Положение разработано в соответствии с требованиями Федерального закона от 10 января 2002 г. № 7-ФЗ «Об охране окружающей среды», Федерального закона от 14 марта 1995 г. № 33-ФЗ «Об особо охраняемых природных территориях», Федерального закона от 24 апреля 1995 г. № 52-ФЗ «О животном мире», Земельного кодекса Российской Федерации от 25 октября 2001 г. № 136-ФЗ, Закона Ульяновской области от 9 июля 2007 г. № 96-ЗО «Об особо охраняемых природных территориях областного значения в Ульяновской области».

1.2. Памятник природы регионального значения Родник «Юловский» (далее - памятник природы) функционирует без ограничения срока действия.

1.3. Памятник природы образован без изъятия земельных участков у собственников, владельцев и пользователей.

Ограничение прав собственников, владельцев и пользователей земельных участков в целях соблюдения режима памятника природы устанавливается в соответствии с федеральным законодательством и законодательством Ульяновской области.

1.4. Управление памятником природы осуществляется органом исполнительной власти Ульяновской области, уполномоченным в сфере организации, охраны и функционирования особо охраняемых территорий (далее - уполномоченный орган).

1.5. Финансирование памятника природы осуществляется за счет средств областного бюджета, а также за счет иных источников, не запрещенных действующим законодательством.

Порядок финансирования определяется органами исполнительной власти Ульяновской области.

1.6. Памятник природы Родник «Юловский» имеет общую площадь 1 га, включая охранную зону радиусом 50 м.

2. Местоположение и описание границ памятника природы

Памятник природы расположен в Инзенском районе на южной окраине с. Юловка. В геоморфологическом отношении родник расположен на левом берегу долины реки Юловка в тыловой части поймы, у перегиба склона и поймы. Выходы родника не каптированы, имеют форму воронок.

Координаты центра территории 53°57'41" с.ш., 46°29'01" в.д.

3. Характеристика природных комплексов и объектов

Тип родника восходящий, образовался в результате вскрытия напорных вод долиной реки Юловка. Родник выходит на поверхность тремя выходами. Суммарный расход родника около 290 л/сек. Вода в роднике пресная, с минерализацией 0,341 г/л, по химическому составу - гидрокарбонатно-сульфатно-кальциево-магнезиевая, слабощелочная, температура - 4-5 °С.

4. Задачи памятника природы

Основной задачей памятника природы является:

- сохранение родника «Юловский».

5. Режим особой охраны территории памятника природы

5.1. На территории памятника природы запрещаются любые виды деятельности, если они противоречат целям создания памятника природы или причиняют вред природным комплексам и их компонентам, в том числе:

- выпас, прогон, водопой и размещение летних лагерей скота;
- запруживание и дренажные работы;
- уничтожение прибрежной растительности;
- загрязнение (ингредиентное, тепловое, электромагнитное, радиационное);
- вырубка леса на прилегающей территории;
- применение ядохимикатов, минеральных удобрений, химических средств защиты растений и стимуляторов роста на прилегающей территории;
- предоставление земельных участков, в том числе под застройку, разведку и добычу полезных ископаемых;
- любые иные виды хозяйственной деятельности, рекреационного и другого природопользования, препятствующие сохранению и восстановлению ландшафтного облика памятника природы, без согласования в установленном порядке с уполномоченным органом.

5.2. На территории памятника природы допускается:

- использование воды из родника в пищевых и бытовых нуждах;
- расчистка родника от завалов древесной растительности.

5.3. Собственники, владельцы и пользователи земельных участков, которые расположены в границах памятника природы, а также иные физические и юридические лица обязаны соблюдать установленный на территории памятника природы режим особой охраны и несут за его нарушение административную, уголовную и иную установленную законом ответственность.

5.4. Памятник природы в обязательном порядке учитывается при разработке планов и перспектив экономического и социального развития, территориальных комплексных схем, схем землеустройства и районной планировки.

6. Контроль за соблюдением особого режима и охрана памятника природы

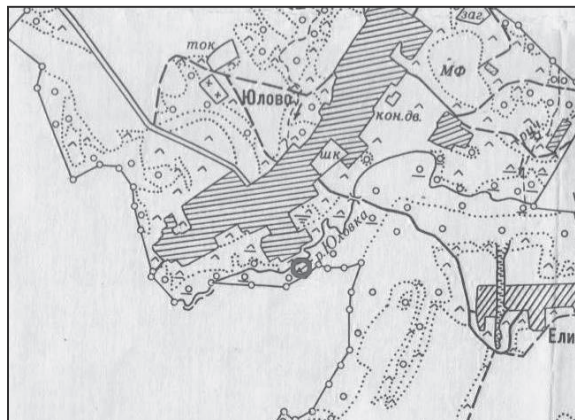
6.1. Охрана памятника природы осуществляется подведомственным уполномоченному органу государственным учреждением.

6.2. Охрана памятника природы может осуществляться во взаимодействии с милицией, иными правоохранительными и контролирующими органами в области охраны окружающей среды.

6.3. Государственный контроль за деятельностью памятника природы осуществляется уполномоченным органом в сфере государственного экологического контроля и надзора Ульяновской области.

ПРИЛОЖЕНИЕ
к Положению о памятнике природы
регионального значения
«Родник «Юловский»

Карта-схема расположения памятника природы
регионального значения «Родник «Юловский»



ПРИЛОЖЕНИЕ № 14
к приказу Министерства лесного хозяйства,
природопользования и экологии Ульяновской области
18.03.2011 № 7

**ПОЛОЖЕНИЕ
о памятнике природы регионального
значения «Юловский пруд»**
1. Общие положения

1.1. Настоящее Положение разработано в соответствии с требованиями Федерального закона от 10 января 2002 г. № 7-ФЗ «Об охране окружающей среды», Федерального закона от 14 марта 1995 г. № 33-ФЗ «Об особо охраняемых природных территориях», Федерального закона от 24 апреля 1995 г. № 52-ФЗ «О животном мире», Земельного кодекса Российской Федерации от 25 октября 2001 г. № 136-ФЗ, Закона Ульяновской области от 9 июля 2007 г. № 96-ЗО «Об особо охраняемых природных территориях областного значения в Ульяновской области».

1.2. Памятник природы регионального значения Юловский пруд (далее - памятник природы) функционирует без ограничения срока действия.

1.3. Памятник природы образован без изъятия земельных участков у собственников, владельцев и пользователей.

Ограничение прав собственников, владельцев и пользователей земельных участков в целях соблюдения режима памятника природы устанавливается в соответствии с федеральным законодательством и законодательством Ульяновской области.

1.4. Управление памятником природы осуществляется органом исполнительной власти Ульяновской области, уполномоченным в сфере организации, охраны и функционирования особо охраняемых территорий (далее - уполномоченный орган).

1.5. Финансирование памятника природы осуществляется за счет средств областного бюджета, а также за счет иных источников, не запрещенных действующим законодательством.

Порядок финансирования определяется органами исполнительной власти Ульяновской области.

1.6. Памятник природы Юловский пруд имеет общую площадь 60,4 га.

2. Местоположение и описание границ памятника природы

Памятник природы расположен в Инзенском районе к западу от с. Юлово. Граница проходит по побережью пруда, на западе ограничивается плотиной, на востоке устьем реки Юловки.

Координаты центра территории 53°58'01" с.ш., 46°31'18" в.д.

3. Характеристика природных комплексов и объектов

Юловский пруд был образован в конце 19 века помещиком Юловым на р. Юловке. В настоящее время пруд уже приобрел характер озера, имеет длину более 2 км, ширину до 400 м, глубины до 10-15 м. За длительный период здесь сформировалась типичная водная растительность, свойственная озерам (водокрас, ряска малая, болотник изменчивый, кувшинка белая, кубышка желтая и др.). Богата флора и прибрежной зоны, где обитают благоприятные условия для обитания водоплавающих и околоводных птиц (утки, чайки, крачки, кулики). Памятник природы интересен также своей энтомофауной, которая характеризуется как сбалансированная, саморегулирующаяся система.

4. Задачи памятника природы

Основными задачами памятника природы являются:

- сохранение, поддержание и восстановление Юловского пруда и его биоты;

- регулирование рекреационной деятельности.

5. Режим особой охраны территории памятника природы

5.1. На территории памятника природы запрещаются любые виды деятельности, если они противоречат целям создания памятника природы или причиняют вред природным комплексам и их компонентам, в том числе:

- загрязнение (ингредиентное, тепловое, электромагнитное, радиационное);
- рубки любого вида и назначения в прилегающих лесах;
- выпас скота в прибрежных участках;
- уничтожение водной и прибрежной растительности;
- охота;
- сбор растений и отлов животных;
- предоставление земельных участков, в том числе под застройку, разведку и добычу полезных ископаемых на побережье и прилегающей территории;
- любые иные виды хозяйственной деятельности, рекреационного и другого природопользования, препятствующие сохранению и восстановлению ландшафтного облика памятника природы, без согласования в установленном порядке с уполномоченным органом.

5.2. На территории памятника природы допускается:

- регламентированная рекреационная и научно-познавательная деятельность;
- периодическая расчистка водоема;
- восстановление численности водных растений, имеющих ценные эстетические свойства (кувшинка белая, кубышка желтая).

5.3. Собственники, владельцы и пользователи земельных участков, которые расположены в границах памятника природы, а также иные физические и юридические лица обязаны соблюдать установленный на территории памятника природы режим особой охраны и несут за его нарушение административную, уголовную и иную установленную законом ответственность.

5.4. Памятник природы в обязательном порядке учитывается при разработке планов и перспектив экономического и социального развития, территориальных комплексных схем, схем землеустройства и районной планировки, а также при составлении и оформлении лесоустроительной документации.

6. Контроль за соблюдением особого режима и охрана памятника природы

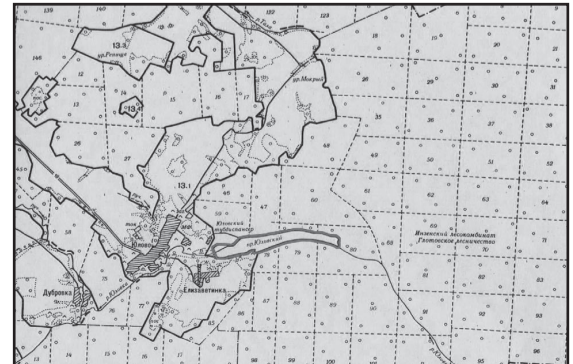
6.1. Охрана памятника природы осуществляется подведомственным уполномоченному органу государственным учреждением.

6.2. Охрана памятника природы может осуществляться во взаимодействии с милицией, иными правоохранительными и контролирующими органами в области охраны окружающей среды.

6.3. Государственный контроль за деятельностью памятника природы осуществляется уполномоченным органом в сфере государственного экологического контроля и надзора Ульяновской области.

ПРИЛОЖЕНИЕ
к Положению о памятнике природы
регионального значения
«Юловский пруд»

Карта-схема расположения памятника природы
регионального значения «Юловский пруд»



ПРИЛОЖЕНИЕ № 15
к приказу Министерства лесного хозяйства,
природопользования и экологии Ульяновской области
18.03.2011 № 7

**ПОЛОЖЕНИЕ
о памятнике природы регионального
значения «Языковский парк»**

1. Общие положения

1.1. Настоящее Положение разработано в соответствии с требованиями Федерального закона от 10 января 2002 г. № 7-ФЗ «Об охране окружающей среды», Федерального закона от 14 марта 1995 г. № 33-ФЗ «Об особо охраняемых природных территориях», Федерального закона от 24 апреля 1995 г. № 52-ФЗ «О животном мире», Земельного кодекса Российской Федерации от 25 октября 2001 г. № 136-ФЗ, Закона Ульяновской области от 9 июля 2007 г. № 96-ЗО «Об особо охраняемых природных территориях областного значения в Ульяновской области».

1.2. Памятник природы регионального значения Языковский парк (далее - памятник природы) функционирует без ограничения срока действия.

1.3. Памятник природы образован без изъятия земельных участков у собственников, владельцев и пользователей.

Ограничение прав собственников, владельцев и пользователей земельных участков в целях соблюдения режима памятника природы устанавливается в соответствии с федеральным законодательством и законодательством Ульяновской области.

1.4. Управление памятником природы осуществляется органом исполнительной власти Ульяновской области, уполномоченном в сфере организации, охраны и функционирования особо охраняемых территорий (далее - уполномоченный орган).

1.5. Финансирование памятника природы осуществляется за счет средств областного бюджета, а также за счет иных источников, не запрещенных действующим законодательством.

Порядок финансирования определяется органами исполнительной власти Ульяновской области.

1.6. Памятник природы Языковский парк имеет общую площадь 37 га.

2. Местоположение и описание границ памятника природы

Памятник природы расположен в Карсунском районе в центральной части р.п. Языково. Со всех сторон парк граничит с жилой застройкой р.п. Языково.

Координаты центра территории 54°17'36" с.ш., 47°23'32" в.д.

3. Характеристика природных комплексов и объектов

Парк был создан в усадьбе Языковых, а затем значительно преобразован Кушом Ф.С. Степановым и является не только образцом паркового искусства, но и историко-литературным памятником нашего края. Парк имеет очень интересные архитектурные и декоративные решения, имеются пруды. Занимает первую надпойменную террасу и пойму р. Урень. В настоящее время в парке произрастает 30 видов древесно-кустарниковых пород, значительная часть насаждений находится в неудовлетворительном состоянии.

4. Задачи памятника природы

Основными задачами памятника природы являются:

- сохранение, поддержание и восстановление коллекции древесно-кустарниковых пород и архитектуры парка;
- культурно-просветительская деятельность;
- рекреационная деятельность.

5. Режим особой охраны территории памятника природы

5.1. На территории памятника природы запрещаются любые виды деятельности, если они противоречат целям создания памятника природы или причиняют вред природным комплексам и их компонентам, в том числе:

- рубки главного пользования;
- выпас и размещение летних лагерей скота;
- нерегламентируемая рекреационная деятельность (разведение костров, устройство пикников);
- загрязнение (ингредиентное, шумовое, электромагнитное, радиационное);
- проезд и стоянка автотранспорта;
- производство строительных и иных работ, размещение и эксплуатация объектов, не связанных с деятельностью памятника природы;
- любые иные виды хозяйственной деятельности, препятствующие сохранению и восстановлению ландшафтного облика памятника природы, без согласования в установленном порядке с уполномоченным органом.

5.2. На территории памятника природы допускается:

- ландшафтные рубки в целях поддержания и восстановления эстетических и рекреационных свойств парка;
- восстановление архитектуры и элементов благоустройства парка;
- реконструкция древесных насаждений парка;
- проведение культурно-просветительских мероприятий;
- регламентируемая рекреационная деятельность.

5.3. Собственники, владельцы и пользователи земельных участков, которые расположены в границах памятника природы, а также иные физические и юридические лица обязаны соблюдать установленный на территории памятника природы режим особой охраны и несут за его нарушение административную, уголовную и иную установленную законом ответственность.

5.4. Памятник природы в обязательном порядке учитывается при разработке планов и перспектив экономического и социального развития, территориальных комплексных схем, схем землеустройства и районной планировки, а также при составлении и оформлении лесоустроительной документации.

6. Контроль за соблюдением особого режима и охрана памятника природы

6.1. Охрана памятника природы осуществляется подведомственным уполномоченному органу государственным учреждением.

6.2. Охрана памятника природы может осуществляться во взаимодействии с милицией, иными правоохранительными и контролирующими органами в области охраны окружающей среды.

6.3. Государственный контроль за деятельностью памятника природы осуществляется уполномоченным органом в сфере государственного экологического контроля и надзора Ульяновской области.

ПРИЛОЖЕНИЕ

к Положению о памятнике природы регионального значения «Языковский парк»

Карта-схема расположения памятника природы регионального значения «Языковский парк»



ПРИЛОЖЕНИЕ № 16
к приказу Министерства лесного хозяйства,
природопользования
и экологии Ульяновской области
18.03.2011 № 7

**ПОЛОЖЕНИЕ
о памятнике природы регионального
значения «Исток реки Свияга»**

1. Общие положения

1.1. Настоящее Положение разработано в соответствии с требованиями Федерального закона от 10 января 2002 г. № 7-ФЗ «Об охране окружающей среды», Федерального закона от 14 марта 1995 г. № 33-ФЗ «Об особо охраняемых природных территориях», Федерального закона от 24 апреля 1995 г. № 52-ФЗ «О животном мире», Земельного кодекса Российской Федерации от 25 октября 2001 г. № 136-ФЗ, Закона Ульяновской области от 9 июля 2007 г. № 96-ЗО «Об особо охраняемых природных территориях областного значения в Ульяновской области».

1.2. Памятник природы регионального значения Исток реки Свияга (далее - памятник природы) функционирует без ограничения срока действия.

1.3. Памятник природы образован без изъятия земельных участков у собственников, владельцев и пользователей.

Ограничение прав собственников, владельцев и пользователей земельных участков в целях соблюдения режима памятника природы устанавливается в соответствии с федеральным законодательством и законодательством Ульяновской области.

1.4. Управление памятником природы осуществляется органом исполнительной власти Ульяновской области, уполномоченном в сфере организации, охраны и функционирования особо охраняемых территорий (далее - уполномоченный орган).

1.5. Финансирование памятника природы осуществляется за счет средств областного бюджета, а также за счет иных источников, не запрещенных действующим законодательством.

Порядок финансирования определяется органами исполнительной власти Ульяновской области.

1.6. Памятник природы Исток реки Свияга имеет общую площадь 8 га.

2. Местоположение и описание границ памятника природы

Памятник природы расположен в Кузоватовском районе в 4 км к юго-западу от с. Кузоватово. Границы проходят по внешнему краю болота, из которого берёт начало исток.

Координаты первого участка 53°31'09" с.ш., 47°32'15" в.д.

3. Характеристика природных комплексов и объектов

Памятник природы представляет собой истоки реки Свияга - третьего по величине правого притока Волги. Исток образован ключом, вытекающим из лесного болота. Около истока распространён высокоствольный сосняк зеленомошник.

4. Задачи памятника природы

Основной задачей памятника природы является:

- сохранение, поддержание и восстановление истоков реки Свияга.

5. Режим особой охраны территории памятника природы

5.1. На территории памятника природы запрещаются любые виды деятельности, если они противоречат целям создания памятника природы или причиняют вред природным комплексам и их компонентам, в том числе:

- выпас и размещение летних лагерей скота;
- запруживание;
- загрязнение (ингредиентное, тепловое, электромагнитное, радиационное);
- рубки любого вида;
- применение ядохимикатов, минеральных удобрений, химических средств защиты растений и стимуляторов роста на прилегающей территории;
- предоставление земельных участков, в том числе под застройку, разведку и добычу полезных ископаемых;
- любые иные виды хозяйственной деятельности, рекреационного и другого природопользования, препятствующие сохранению и восстановлению ландшафтного облика памятника природы, без согласования в установленном порядке с уполномоченным органом.

5.2. На территории памятника природы допускается:

- расчистка родников от заиливания;
- высадка вокруг родников влаголюбивых деревьев и кустарников;
- восстановление лесных ценозов на прилегающей территории.

5.3. Собственники, владельцы и пользователи земельных участков, которые расположены в границах памятника природы, а также иные физические и юридические лица обязаны соблюдать установленный на территории памятника природы режим особой охраны и несут за его нарушение административную, уголовную и иную установленную законом ответственность.

5.4. Памятник природы в обязательном порядке учитывается при разработке планов и перспектив экономического и социального развития, территориальных комплексных схем, схем землеустройства и районной планировки, а также при составлении и оформлении лесоустроительной документации.

6. Контроль за соблюдением особого режима и охрана памятника природы

6.1. Охрана памятника природы осуществляется подведомственным уполномоченному органу государственным учреждением.

6.2. Охрана памятника природы может осуществляться во взаимодействии с милицией, иными правоохранительными и контролирующими органами в области охраны окружающей среды.

6.3. Государственный контроль за деятельностью памятника природы осуществляется уполномоченным органом в сфере государственного экологического контроля и надзора Ульяновской области.

ПРИЛОЖЕНИЕ

к Положению о памятнике природы регионального значения «Исток реки Свияга»

Карта-схема расположения памятника природы регионального значения «Исток реки Свияга»



ПРИЛОЖЕНИЕ № 17
к приказу Министерства лесного хозяйства,
природопользования и экологии Ульяновской области
18.03.2011 № 7

**ПОЛОЖЕНИЕ
о памятнике природы регионального
значения «Чекалинское озеро»**

1. Общие положения

1.1. Настоящее Положение разработано в соответствии с требованиями Федерального закона от 10 января 2002 г. № 7-ФЗ «Об охране окружающей среды», Федерального закона от 14 марта 1995 г. № 33-ФЗ «Об особо охраняемых природных территориях», Федерального закона от 24 апреля 1995 г. № 52-ФЗ «О животном мире», Земельного кодекса Российской Федерации от 25 октября 2001 г. № 136-ФЗ, Закона Ульяновской области от 9 июля 2007 г. № 96-ЗО «Об особо охраняемых природных территориях областного значения в Ульяновской области».

1.2. Памятник природы регионального значения Чекалинское озеро (далее - памятник природы) функционирует без ограничения срока действия.

1.3. Памятник природы образован без изъятия земельных участков у собственников, владельцев и пользователей.

Ограничение прав собственников, владельцев и пользователей земельных участков в целях соблюдения режима памятника природы устанавливается в соответствии с федеральным законодательством и законодательством Ульяновской области.

1.4. Управление памятником природы осуществляется органом исполнительной власти Ульяновской области, уполномоченном в сфере организации, охраны и функционирования особо охраняемых территорий (далее - уполномоченный орган).

1.5. Финансирование памятника природы осуществляется за счет средств областного бюджета, а также за счет иных источников, не запрещенных действующим законодательством.

Порядок финансирования определяется органами исполнительной власти Ульяновской области.

1.6. Памятник природы Чекалинское озеро имеет общую площадь 62,7 га. Охранная зона - кв. 65, выдел 16 (площадь 20,7 га), кв. 82, выдел 2 (площадь 2 га).

2. Местоположение и описание границ памятника природы

Памятник природы расположен в Кузоватовском районе в 4 км к северо-западу от с. Лесное Чекалино, в 65 и 82 кварталах Матюнинского лесничества Кузоватовского лесхоза. Граница проходит по внешнему краю спелых высокоствольных основных лесов, примыкающих к озеру. Координаты центра территории 53°28'28" с.ш., 47°32'30" в.д.

3. Характеристика природных комплексов и объектов

Чекалинское озеро, находящееся на стадии заболачивания, является интереснейшим природным объектом Ульяновской области. Располагается в озерной котловине суффозионного происхождения на водоразделе рек Томышевка и Тезрянка. С северной, северо-восточной, восточной и частично южной сторон происходит нарастание сфагнового славяны, площадь которой в настоящее время составляет около 7 га, ширина колеблется от 20 м на юго-востоке до 100 м на северо-востоке, толщина - 80 см. На славяне встречаются редкие, ценные пищевые и лекарственные растения. Заболачивающееся озеро является местом обитания серых журавлей.

4. Задачи памятника природы

Основными задачами памятника природы являются:

- сохранение в естественном виде Чекалинского озера и примыкающих к нему реликтовых лесов;
- проведение научно-исследовательских работ.

5. Режим особой охраны территории памятника природы

5.1. На территории памятника природы запрещаются любые виды деятельности, если они противоречат целям создания памятника природы или причиняют вред природным комплексам и их компонентам, в том числе:

- мелиоративные работы, добыча торфа, сбор мха;
- выпас и прогон скота;
- уничтожение водной и прибрежной растительности;
- рубки любого вида и назначения в прилегающих к озеру участках леса;
- охота и рыбалка;
- сбор растений (ягод) и отлов животных;
- загрязнение (ингредиентное, тепловое, шумовое, электромагнитное, радиационное);
- предоставление земельных участков, в том числе под застройку, разведку и добычу полезных ископаемых;
- любые иные виды хозяйственной деятельности, рекреационного и другого природопользования, препятствующие сохранению и восстановлению ландшафтного облика памятника природы, без согласования в установленном порядке с уполномоченным органом.

5.2. На территории памятника природы допускается:

- проведение научно-исследовательских работ.

5.3. Собственники, владельцы и пользователи земельных участков, которые расположены в границах памятника природы, а также иные физические и юридические лица обязаны соблюдать установленный на территории памятника природы режим особой охраны и несут за его нарушение административную, уголовную и иную установленную законом ответственность.

5.4. Памятник природы в обязательном порядке учитывается при разработке планов и перспектив экономического и социального развития, территориальных комплексных схем, схем землеустройства и районной планировки, а также при составлении и оформлении лесоустроительной документации.

6. Контроль за соблюдением особого режима и охрана памятника природы

6.1. Охрана памятника природы осуществляется подведомственным уполномоченному органу государственным учреждением.

6.2. Охрана памятника природы может осуществляться во взаимодействии с милицией, иными правоохранительными и контролирующими органами в области охраны окружающей среды.

6.3. Государственный контроль за деятельностью памятника природы осуществляется уполномоченным органом в сфере государственного экологического контроля и надзора Ульяновской области.

ПРИЛОЖЕНИЕ

к Положению о памятнике природы регионального значения «Чекалинское озеро»

Карта-схема расположения памятника природы регионального значения «Чекалинское озеро»



ПРИЛОЖЕНИЕ № 18
к приказу Министерства
лесного хозяйства, природопользования
и экологии Ульяновской области
18.03.2011 № 7

**ПОЛОЖЕНИЕ
о памятнике природы регионального
значения «Озеро «Белое»**

1. Общие положения

1.1. Настоящее Положение разработано в соответствии с требованиями Федерального закона от 10 января 2002 г. № 7-ФЗ «Об охране окружающей среды», Федерального закона от 14 марта 1995 г. № 33-ФЗ «Об особо охраняемых природных территориях», Федерального закона от 24 апреля 1995 г. № 52-ФЗ «О животном мире», Земельного кодекса Российской Федерации от 25 октября 2001 г. № 136-ФЗ, Закона Ульяновской области от 9 июля 2007 г. № 96-ЗО «Об особо охраняемых природных территориях областного значения в Ульяновской области».

1.2. Памятник природы регионального значения Озеро Белое (далее - памятник природы) функционирует без ограничения срока действия.

1.3. Памятник природы образован без изъятия земельных участков у собственников, владельцев и пользователей.

Ограничение прав собственников, владельцев и пользователей земельных участков в целях соблюдения режима памятника природы устанавливается в соответствии с федеральным законодательством и законодательством Ульяновской области.

1.4. Управление памятником природы осуществляется органом исполнительной власти Ульяновской области, уполномоченном в сфере организации, охраны и функционирования особо охраняемых территорий (далее - уполномоченный орган).

1.5. Финансирование памятника природы осуществляется за счет средств областного бюджета, а также за счет иных источников, не запрещенных действующим законодательством.

Порядок финансирования определяется органами исполнительной власти Ульяновской области.

1.6. Памятник природы Озеро «Белое» имеет общую площадь 96 га. Охранная зона в радиусе 400 м от береговой линии.

2. Местоположение и описание границ памятника природы

Памятник природы расположен в Николаевском районе в 7 км к западу от с. Барановка, в Белозёрском лесничестве. Граница проходит по побережью озера, включая участки славянки и болото Лимбай. Координаты центра территории 53°01'15" с.ш., 47°59'29" в.д.

3. Характеристика природных комплексов и объектов

Располагается в озерной котловине просадочного происхождения на водоразделе рек Канадей и Каслей-Кадада. Максимальная длина 1,6 км, максимальная ширина 1 км, наибольшая глубина 6 м. Местами сохранилась сфагновая славина, на которой встречаются редкие виды растений. Обильна редкими видами и флора акватории озера. Ихтиофауна представлена щукой, окунём, вьюном, линём.

4. Задачи памятника природы

Основными задачами памятника природы являются:

- сохранение в естественном виде озера Белого;
- проведение научно-исследовательских работ;
- регулирование рекреационной нагрузки;

5. Режим особой охраны территории памятника природы

5.1. На территории памятника природы запрещаются любые виды деятельности, если они противоречат целям создания памятника природы или причиняют вред природным комплексам и их компонентам, в том числе:

- мелиоративные работы, добыча торфа, сбор мха;
- выпас и прогон скота;
- уничтожение водной и прибрежной растительности;
- нерегламентируемая рекреационная нагрузка;
- рубки любого вида и назначения в 400-метровой охранной зоне;
- охота и рыбалка;
- сбор растений (ягод) и отлов животных;
- загрязнение (ингредиентное, тепловое, шумовое, электромагнитное, радиационное);
- предоставление земельных участков, в том числе под застройку, разведку и добычу полезных ископаемых;
- любые иные виды хозяйственной деятельности, рекреационного и другого природопользования, препятствующие сохранению и восстановлению ландшафтного облика памятника природы, без согласования в установленном порядке с уполномоченным органом.

5.2. На территории памятника природы допускается:

- регламентируемая рекреационная деятельность;
- проведение научно-исследовательских работ.

5.3. Собственники, владельцы и пользователи земельных участков, которые расположены в границах памятника природы, а также иные физические и юридические лица обязаны соблюдать установленный на территории памятника природы режим особой охраны и несут за его нарушение административную, уголовную и иную установленную законом ответственность.

5.4. Памятник природы в обязательном порядке учитывается при разработке планов и перспектив экономического и социального развития, территориальных комплексных схем, схем землеустройства и районной планировки, а также при составлении и оформлении лесоустроительной документации.

6. Контроль за соблюдением особого режима и охрана памятника природы

6.1. Охрана памятника природы осуществляется подведомственным уполномоченному органу государственному учреждению.

6.2. Охрана памятника природы может осуществляться во взаимодействии с милицией, иными правоохранительными и контролирующими органами в области охраны окружающей среды.

6.3. Государственный контроль за деятельностью памятника природы осуществляется уполномоченным органом в сфере государственного экологического контроля и надзора Ульяновской области.

ПРИЛОЖЕНИЕ
к Положению о памятнике природы
регионального значения «Озеро «Белое»

**Карта-схема расположения памятника природы
регионального значения «Озеро «Белое»**



ПРИЛОЖЕНИЕ № 19
к приказу Министерства
лесного хозяйства, природопользования
и экологии Ульяновской области
18.03.2011 № 7

**ПОЛОЖЕНИЕ
о памятнике природы регионального
значения «Зимина гора»**

1. Общие положения

1.1. Настоящее Положение разработано в соответствии с требованиями Федерального закона от 10 января 2002 г. № 7-ФЗ «Об охране окружающей среды», Федерального закона от 14 марта 1995 г. № 33-ФЗ «Об особо охраняемых природных территориях», Федерального закона от 24 апреля 1995 г. № 52-ФЗ «О животном мире», Земельного кодекса Российской Федерации от 25 октября 2001 г. № 136-ФЗ, Закона Ульяновской области от 9 июля 2007 г. № 96-ЗО «Об особо охраняемых природных территориях областного значения в Ульяновской области».

1.2. Памятник природы регионального значения Зимина гора (далее - памятник природы) функционирует без ограничения срока действия.

1.3. Памятник природы образован без изъятия земельных участков у собственников, владельцев и пользователей.

Ограничение прав собственников, владельцев и пользователей земельных участков в целях соблюдения режима памятника природы устанавливается в соответствии с федеральным законодательством и законодательством Ульяновской области.

1.4. Управление памятником природы осуществляется органом исполнительной власти Ульяновской области, уполномоченном в сфере организации, охраны и функционирования особо охраняемых территорий (далее - уполномоченный орган).

1.5. Финансирование памятника природы осуществляется за счет средств областного бюджета, а также за счет иных источников, не запрещенных действующим законодательством.

Порядок финансирования определяется органами исполнительной власти Ульяновской области.

1.6. Памятник природы Зимина гора имеет общую площадь 334 га.

2. Местоположение и описание границ памятника природы

Памятник природы расположен в Радищевском и Новоспаском районах к югу от сёл Суруловка и Зыково, включая участки леса в кв. № 85-88, 90 Соловчихинского лесничества Радищевского лесхоза. С западной и северной стороны граница проходит от северного края мелового карьера по подножию степенных склонов (на южном участке совпадает с ложбиной сухолода) до южной окраины с. Зыково. Далее граница продолжается прямой линией до северо-восточного края кв. № 88. С юго-восточной стороны граница проходит по восточному и южному краю кв. № 88, далее по восточному краю кв. № 90. С южной стороны граница идёт сначала по южной окраине кв. № 90 до его крайней юго-западной точки, далее прямой линией до северного края мелового карьера. Координаты центра территории 53°03'15" с.ш., 47°44'29" в.д.

3. Характеристика природных комплексов и объектов

Зона территории составляет большую возвышенность с абсолютными отметками высот 340-353 м. Это одно из наиболее возвышенных мест Ульяновской области и на Приволжской возвышенности вообще. На вершине возвышенности и в верхних частях склонов располагаются вторичные широколиственные леса, представленные дубом, липой, клёном платановидным, осиной, берёзой. Встречаются остатки реликтовых сосняков, имеются искусственные посадки сосны. Большая часть склонов занята коренной степью с меловыми обнажениями, на которых встречается множество редких кальцефильных растений. Встречаются колонии диких одиночных пчёл - важнейших опылителей дикорастущих и сельскохозяйственных растений, имеются и другие редкие и полезные насекомые. Имеется достаточно крупное поселение сурков. Из набора характерных степных и лесостепных видов птиц, обитающих на территории памятника природы, наиболее значим орёл-могильник.

4. Задачи памятника природы

Основными задачами памятника природы являются:

- сохранение и поддержание в естественном виде типичных ландшафтов лесостепи, представленных в памятнике природы;
- проведение научно-исследовательских работ.

5. Режим особой охраны территории памятника природы

5.1. На территории памятника природы запрещаются любые виды деятельности, если они противоречат целям создания памятника природы или причиняют вред природным комплексам и их компонентам, в том числе:

- рубки любого вида и назначения;
- предоставление земельных участков, в том числе под застройку, разведку и добычу полезных ископаемых;
- прогон и выпас скота;
- распашка целинных степных участков;
- ведение лесомелиоративных работ;
- проведение палов;
- устройство палаточных лагерей;
- сбор дикорастущих растений и отлов животных;
- охота;
- загрязнение (ингредиентное, шумовое, электромагнитное, радиационное);
- любые иные виды хозяйственной деятельности, рекреационного и другого природопользования, препятствующие сохранению и восстановлению ландшафтного облика памятника природы, без согласования в установленном порядке с уполномоченным органом.

5.2. На территории памятника природы допускается:

- регламентируемый сбор грибов и ягод;
- проведение научно-исследовательских работ.

5.3. Собственники, владельцы и пользователи земельных участков, которые расположены в границах памятника природы, а также иные физические и юридические лица обязаны соблюдать установленный на территории памятника природы режим особой охраны и несут за его нарушение административную, уголовную и иную установленную законом ответственность.

5.4. Памятник природы в обязательном порядке учитывается при разработке планов и перспектив экономического и социального развития, территориальных комплексных схем, схем землеустройства и районной планировки, а также при составлении и оформлении лесоустроительной документации.

6. Контроль за соблюдением особого режима и охрана памятника природы

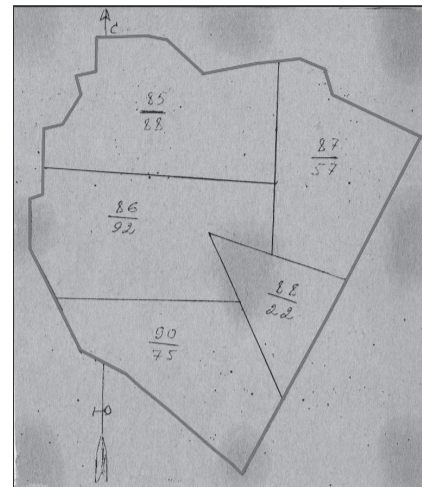
6.1. Охрана памятника природы осуществляется подведомственным уполномоченному органу государственному учреждению.

6.2. Охрана памятника природы может осуществляться во взаимодействии с милицией, иными правоохранительными и контролирующими органами в области охраны окружающей среды.

6.3. Государственный контроль за деятельностью памятника природы осуществляется уполномоченным органом в сфере государственного экологического контроля и надзора Ульяновской области.

ПРИЛОЖЕНИЕ
к Положению о памятнике природы
регионального значения
«Зимина гора»

**Карта-схема расположения памятника природы
регионального значения «Зимина гора»**



ПРИЛОЖЕНИЕ № 20
к приказу Министерства лесного хозяйства,
природопользования и экологии Ульяновской области
18.03.2011 № 7

**ПОЛОЖЕНИЕ
о памятнике природы регионального
значения «Комплекс меловых холмов «Малая Атамала»**

1. Общие положения

1.1. Настоящее Положение разработано в соответствии с требованиями Федерального закона от 10 января 2002 г. № 7-ФЗ «Об охране окружающей среды», Федерального закона от 14 марта 1995 г. № 33-ФЗ «Об особо охраняемых природных территориях», Федерального закона от 24 апреля 1995 г. № 52-ФЗ «О животном мире», Земельного кодекса Российской Федерации от 25 октября 2001 г. № 136-ФЗ, Закона Ульяновской области от 9 июля 2007 г. № 96-ЗО «Об особо охраняемых природных территориях областного значения в Ульяновской области».

1.2. Памятник природы регионального значения Комплекс меловых холмов «Малая Атамала» (далее - памятник природы) функционирует без ограничения срока действия.

1.3. Памятник природы образован без изъятия земельных участков у собственников, владельцев и пользователей.

Ограничение прав собственников, владельцев и пользователей земельных участков в целях соблюдения режима памятника природы устанавливается в соответствии с федеральным законодательством и законодательством Ульяновской области.

1.4. Управление памятником природы осуществляется органом исполнительной власти Ульяновской области, уполномоченном в сфере организации, охраны и функционирования особо охраняемых территорий (далее - уполномоченный орган).

1.5. Финансирование памятника природы осуществляется за счет средств областного бюджета, а также за счет иных источников, не запрещенных действующим законодательством.

Порядок финансирования определяется органами исполнительной власти Ульяновской области.

1.6. Памятник природы Комплекс меловых холмов «Малая Атамала» имеет общую площадь 188 га.

2. Местоположение и описание границ памятника природы

Памятник природы расположен в Радищевском районе в 0,5 км к юго-востоку от с. Средниково, включает кв. № 38 и 39 Ореховского лесничества Радищевского лесхоза. С западной стороны граница проходит по подножию степенных склонов. С северной, восточной и южной сторон граница совпадает с внешними краями кв. № 38 и 39. Координаты центра территории 52°56'31" с.ш., 48°07'03" в.д.

3. Характеристика природных комплексов и объектов

Участок представляет собой изолированную меловую возвышенность (ландшафт типичной лесостепи), имеющую высоту 250 м н. у. м. На вершине возвышенности и в верхних частях склонов имеются остепненные дубовые леса с примесью липы, берёзы, а также сосны. Имеется сравнительно хорошо сохранившийся сосняк меловой с реликтовой меловой сосной. Значительная часть возвышенности занята различными типами степей (каменистые, тырсовые и др.) Территория отличается большим флористическим богатством и ценной энтомофауной, отмечено гнездование орлов-могильников.

4. Задачи памятника природы

Основными задачами памятника природы являются:

- сохранение и поддержание в естественном виде типичных ландшафтов лесостепи, представленных в памятнике природы;
- проведение научно-исследовательских работ.

5. Режим особой охраны территории памятника природы

5.1. На территории памятника природы запрещаются любые виды деятельности, если они противоречат целям создания памятника природы или причиняют вред природным комплексам и их компонентам, в том числе:

- рубки любого вида и назначения;
- предоставление земельных участков, в том числе под застройку, разведку и добычу полезных ископаемых;
- прогон и выпас скота;
- распашка целинных степных участков;
- ведение лесомелиоративных работ;
- проведение палов;
- устройство палаточных лагерей;
- сбор дикорастущих растений и отлов животных;
- охота;
- загрязнение (ингредиентное, шумовое, электромагнитное, радиационное);
- любые иные виды хозяйственной деятельности, рекреационного и другого природопользования, препятствующие сохранению и восстановлению ландшафтного облика памятника природы, без согласования в установленном порядке с уполномоченным органом.

5.2. На территории памятника природы допускается:

- регламентируемый выпас скота в тырсовых, тырсово-бережострецовых, овсецовых степях;
- регламентируемый сбор грибов и ягод;
- содействие возобновлению меловой сосны;
- проведение научно-исследовательских работ.

5.3. Собственники, владельцы и пользователи земельных участков, которые расположены в границах памятника природы, а также иные физические и юридические лица обязаны соблюдать установленный на территории памятника природы режим особой

охраны и несут за его нарушение административную, уголовную и иную установленную законом ответственность.

5.4. Памятник природы в обязательном порядке учитывается при разработке планов и перспектив экономического и социального развития, территориальных комплексных схем, схем землеустройства и районной планировки, а также при составлении и оформлении лесоустроительной документации.

6. Контроль за соблюдением особого режима и охрана памятника природы

6.1. Охрана памятника природы осуществляется подведомственным уполномоченному органу государственным учреждением.

6.2. Охрана памятника природы может осуществляться во взаимодействии с милицией, иными правоохранительными и контролирующими органами в области охраны окружающей среды.

6.3. Государственный контроль за деятельностью памятника природы осуществляется уполномоченным органом в сфере государственного экологического контроля и надзора Ульяновской области.

ПРИЛОЖЕНИЕ
к Положению о памятнике природы
регионального значения
«Комплекс меловых холмов «Малая Атамала»

Карта-схема расположения памятника природы
регионального значения «Комплекс меловых холмов
«Малая Атамала»



ПРИЛОЖЕНИЕ № 21
к приказу Министерства лесного хозяйства,
природопользования и экологии Ульяновской области
18.03.2011 № 7

**ПОЛОЖЕНИЕ
о памятнике природы регионального
значения «Ландшафтный природный объект «Наяновка»**

1. Общие положения

1.1. Настоящее Положение разработано в соответствии с требованиями Федерального закона от 10 января 2002 г. № 7-ФЗ «Об охране окружающей среды», Федерального закона от 14 марта 1995 г. № 33-ФЗ «Об особо охраняемых природных территориях», Федерального закона от 24 апреля 1995 г. № 52-ФЗ «О животном мире», Земельного кодекса Российской Федерации от 25 октября 2001 г. № 136-ФЗ, Закона Ульяновской области от 9 июля 2007 г. № 96-ЗО «Об особо охраняемых природных территориях областного значения в Ульяновской области».

1.2. Памятник природы регионального значения Ландшафтный природный объект «Наяновка» (далее - памятник природы) функционирует без ограничения срока действия.

1.3. Памятник природы образован без изъятия земельных участков у собственников, владельцев и пользователей.

Ограничение прав собственников, владельцев и пользователей земельных участков в целях соблюдения режима памятника природы устанавливается в соответствии с федеральным законодательством и законодательством Ульяновской области.

1.4. Управление памятником природы осуществляется органом исполнительной власти Ульяновской области, уполномоченном в сфере организации, охраны и функционирования особо охраняемых территорий (далее - уполномоченный орган).

1.5. Финансирование памятника природы осуществляется за счет средств областного бюджета, а также за счет иных источников, не запрещенных действующим законодательством.

Порядок финансирования определяется органами исполнительной власти Ульяновской области.

1.6. Памятник природы Ландшафтный природный объект «Наяновка» имеет общую площадь 200 га.

2. Местоположение и описание границ памятника природы

Памятник природы расположен в Радищевском районе в 3 км к северо-востоку от с. Вязовка. Границы проходят по верхней бровке овражно-балочной системы, на востоке соприкасаются с побережьем Саратовского водохранилища.

Координаты центра территории 52°52'46" с.ш., 48°24'14" в.д.

3. Характеристика природных комплексов и объектов

Памятник природы занимает склоны южной, юго-восточной, юго-западной экспозиции крупной стеной балки и представляет интереснейший ландшафтный объект Ульяновской области. Территория отличается большим разнообразием почв и субстратов, что обуславливает концентрацию на относительно небольшой территории большого числа редких, исчезающих и нигде больше в области не встречающихся степных и кальцефитных видов растений, эталонных и редких для Ульяновской области степных сообществ. Богат и уникален животный мир памятника природы.

4. Задачи памятника природы

Основными задачами памятника природы являются:

- сохранение и поддержание в естественном виде уникальных степных ландшафтов, представленных в памятнике природы;
- проведение научно-исследовательских работ.

5. Режим особой охраны территории памятника природы

5.1. На территории памятника природы запрещаются любые виды деятельности, если они противоречат целям создания памятника природы или причиняют вред природным комплексам и их компонентам, в том числе:

- предоставление земельных участков, в том числе под застройку, разведку и добычу полезных ископаемых;
- нерегулируемый выпас скота и сенокосение;
- распашка целинных степных участков;
- ведение лесомелиоративных работ;
- проведение палов;
- сбор дикорастущих растений и отлов животных;
- охота;
- загрязнение (ингредиентное, шумовое, электромагнитное, радиационное);
- любые иные виды хозяйственной деятельности, рекреационно-

го и другого природопользования, препятствующие сохранению и восстановлению ландшафтного облика памятника природы, без согласования в установленном порядке с уполномоченным органом.

5.2. На территории памятника природы допускается:

- реглалируемый выпас скота;
- реглалируемый сбор ягод;
- проведение научно-исследовательских работ.

5.3. Собственники, владельцы и пользователи земельных участков, которые расположены в границах памятника природы, а также иные физические и юридические лица обязаны соблюдать установленный на территории памятника природы режим особой охраны и несут за его нарушение административную, уголовную и иную установленную законом ответственность.

5.4. Памятник природы в обязательном порядке учитывается при разработке планов и перспектив экономического и социального развития, территориальных комплексных схем, схем землеустройства и районной планировки, а также при составлении и оформлении лесоустроительной документации.

6. Контроль за соблюдением особого режима и охрана памятника природы

6.1. Охрана памятника природы осуществляется подведомственным уполномоченному органу государственным учреждением.

6.2. Охрана памятника природы может осуществляться во взаимодействии с милицией, иными правоохранительными и контролирующими органами в области охраны окружающей среды.

6.3. Государственный контроль за деятельностью памятника природы осуществляется уполномоченным органом в сфере государственного экологического контроля и надзора Ульяновской области.

ПРИЛОЖЕНИЕ
к Положению о памятнике природы
регионального значения
«Ландшафтный природный объект «Наяновка»

Карта-схема расположения памятника природы
регионального значения «Ландшафтный природный объект
«Наяновка»



ПРИЛОЖЕНИЕ № 22
к приказу Министерства лесного хозяйства,
природопользования и экологии Ульяновской области
18.03.2011 № 7

**ПОЛОЖЕНИЕ
о памятнике природы регионального
значения «Меловые степи с караганой»**

1. Общие положения

1.1. Настоящее Положение разработано в соответствии с требованиями Федерального закона от 10 января 2002 г. № 7-ФЗ «Об охране окружающей среды», Федерального закона от 14 марта 1995 г. № 33-ФЗ «Об особо охраняемых природных территориях», Федерального закона от 24 апреля 1995 г. № 52-ФЗ «О животном мире», Земельного кодекса Российской Федерации от 25 октября 2001 г. № 136-ФЗ, Закона Ульяновской области от 9 июля 2007 г. № 96-ЗО «Об особо охраняемых природных территориях областного значения в Ульяновской области».

1.2. Памятник природы регионального значения Меловые степи с караганой (далее - памятник природы) функционирует без ограничения срока действия.

1.3. Памятник природы образован без изъятия земельных участков у собственников, владельцев и пользователей.

Ограничение прав собственников, владельцев и пользователей земельных участков в целях соблюдения режима памятника природы устанавливается в соответствии с федеральным законодательством и законодательством Ульяновской области.

1.4. Управление памятником природы осуществляется органом исполнительной власти Ульяновской области, уполномоченном в сфере организации, охраны и функционирования особо охраняемых территорий (далее - уполномоченный орган).

1.5. Финансирование памятника природы осуществляется за счет средств областного бюджета, а также за счет иных источников, не запрещенных действующим законодательством.

Порядок финансирования определяется органами исполнительной власти Ульяновской области.

1.6. Памятник природы Меловые степи с караганой имеет общую площадь 2 га.

2. Местоположение и описание границ памятника природы

Памятник природы расположен в Радищевском районе в 8 км к юго-юго-востоку от с. Софино. Границы совпадают с естественными границами участка каменистой степи.

Координаты центра территории 52°51'50" с.ш., 48°04'47" в.д.

3. Характеристика природных комплексов и объектов

Памятник природы располагается на острепленном склоне южной экспозиции. Представляет собой вторичную каменистую степь с кальцефильной флорой и богатым общим флористическим составом.

4. Задачи памятника природы

Основными задачами памятника природы являются:

- сохранение и поддержание в естественном виде каменистой

степи, представленной в памятнике природы;

- проведение научно-исследовательских работ.

5. Режим особой охраны территории памятника природы

5.1. На территории памятника природы запрещаются любые виды деятельности, если они противоречат целям создания памятника природы или причиняют вред природным комплексам и их компонентам, в том числе:

- предоставление земельных участков, в том числе под застройку, разведку и добычу полезных ископаемых;
- выпас и прогон скота;
- распашка целинных степных участков;
- ведение лесомелиоративных работ;
- проведение палов;
- устройство палаточных лагерей;
- сбор дикорастущих растений и отлов животных;
- охота;
- загрязнение (ингредиентное, шумовое, электромагнитное, радиационное);
- любые иные виды хозяйственной деятельности, рекреационного и другого природопользования, препятствующие сохранению и восстановлению ландшафтного облика памятника природы, без согласования в установленном порядке с уполномоченным органом.

5.2. На территории памятника природы допускается:

- проведение научно-исследовательских работ.

5.3. Собственники, владельцы и пользователи земельных участков, которые расположены в границах памятника природы, а также иные физические и юридические лица обязаны соблюдать установленный на территории памятника природы режим особой охраны и несут за его нарушение административную, уголовную и иную установленную законом ответственность.

5.4. Памятник природы в обязательном порядке учитывается при разработке планов и перспектив экономического и социального развития, территориальных комплексных схем, схем землеустройства и районной планировки, а также при составлении и оформлении лесоустроительной документации.

6. Контроль за соблюдением особого режима и охрана памятника природы

6.1. Охрана памятника природы осуществляется подведомственным уполномоченному органу государственным учреждением.

6.2. Охрана памятника природы может осуществляться во взаимодействии с милицией, иными правоохранительными и контролирующими органами в области охраны окружающей среды.

6.3. Государственный контроль за деятельностью памятника природы осуществляется уполномоченным органом в сфере государственного экологического контроля и надзора Ульяновской области.

ПРИЛОЖЕНИЕ
к Положению о памятнике природы
регионального значения
«Меловые степи с караганой»

Карта-схема расположения памятника природы
регионального значения «Меловые степи с караганой»



ПРИЛОЖЕНИЕ № 23
к приказу Министерства лесного хозяйства,
природопользования и экологии Ульяновской области
18.03.2011 № 7

**ПОЛОЖЕНИЕ
о памятнике природы регионального значения
«Меловые холмы с комплексом редких
кальцефильных растений»**

1. Общие положения

1.1. Настоящее Положение разработано в соответствии с требованиями Федерального закона от 10 января 2002 г. № 7-ФЗ «Об охране окружающей среды», Федерального закона от 14 марта 1995 г. № 33-ФЗ «Об особо охраняемых природных территориях», Федерального закона от 24 апреля 1995 г. № 52-ФЗ «О животном мире», Земельного кодекса Российской Федерации от 25 октября 2001 г. № 136-ФЗ, Закона Ульяновской области от 9 июля 2007 г. № 96-ЗО «Об особо охраняемых природных территориях областного значения в Ульяновской области».

1.2. Памятник природы регионального значения Меловые холмы с комплексом редких кальцефильных растений (далее - памятник природы) функционирует без ограничения срока действия.

1.3. Памятник природы образован без изъятия земельных участков у собственников, владельцев и пользователей.

Ограничение прав собственников, владельцев и пользователей земельных участков в целях соблюдения режима памятника природы устанавливается в соответствии с федеральным законодательством и законодательством Ульяновской области.

1.4. Управление памятником природы осуществляется органом исполнительной власти Ульяновской области, уполномоченном в сфере организации, охраны и функционирования особо охраняемых территорий (далее - уполномоченный орган).

1.5. Финансирование памятника природы осуществляется за счет средств областного бюджета, а также за счет иных источников, не запрещенных действующим законодательством.

Порядок финансирования определяется органами исполнительной власти Ульяновской области.

1.6. Памятник природы Меловые холмы с комплексом редких кальцефильных растений имеет общую площадь 15 га.

2. Местоположение и описание границ памятника природы

Памятник природы расположен в Радищевском районе в 3 км к юго-востоку от с. Калиновка. Граница проходит по подножью степных холмов, окруженных пахотными землями.

Координаты центра территории 52°55'52" с.ш., 48°20'25" в.д.

3. Характеристика природных комплексов и объектов

Памятник природы представляет собой меловые холмы с комплексом редких эталонных видов кальцефильной степной флоры и типичных степных видов насекомых-фитофагов.

4. Задачи памятника природы

Основными задачами памятника природы являются:

- сохранение степных ландшафтов, эталонных видов степной кальцефильной флоры и сопутствующей ей фауны, представленных в памятнике природы;

- проведение научно-исследовательских работ.

5. Режим особой охраны территории памятника природы

5.1. На территории памятника природы запрещаются любые виды деятельности, если они противоречат целям создания памятника природы или причиняют вред природным комплексам и их компонентам, в том числе:

- предоставление земельных участков, в том числе под застройку, разведку и добычу полезных ископаемых;
- выпас и прогон скота;
- распашка целинных степных участков;
- ведение лесомелиоративных работ;
- проведение палов;
- устройство палаточных лагерей;
- сбор дикорастущих растений и отлов животных;
- охота;
- загрязнение (ингредиентное, шумовое, электромагнитное, радиационное);

- любые иные виды хозяйственной деятельности, рекреационного и другого природопользования, препятствующие сохранению и восстановлению ландшафтного облика памятника природы, без согласования в установленном порядке с уполномоченным органом.

5.2. На территории памятника природы допускается:

- проведение научно-исследовательских работ.

5.3. Собственники, владельцы и пользователи земельных участков, которые расположены в границах памятника природы, а также иные физические и юридические лица обязаны соблюдать установленный на территории памятника природы режим особой охраны и несут за его нарушение административную, уголовную и иную установленную законом ответственность.

5.4. Памятник природы в обязательном порядке учитывается при разработке планов и перспектив экономического и социального развития, территориальных комплексных схем, схем землеустройства и районной планировки, а также при составлении и оформлении лесоустроительной документации.

6. Контроль за соблюдением особого режима и охрана памятника природы

6.1. Охрана памятника природы осуществляется подведомственным уполномоченному органу государственным учреждением.

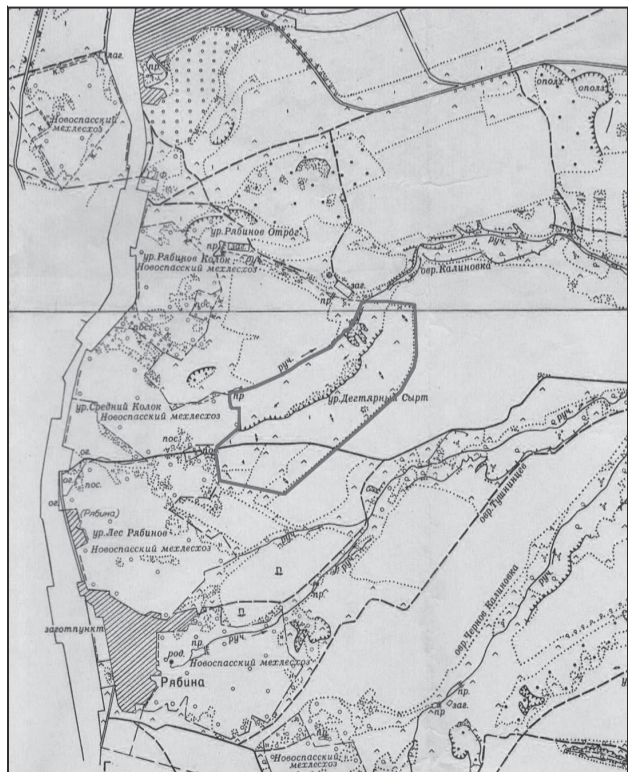
6.2. Охрана памятника природы может осуществляться во взаимодействии с милицией, иными правоохранительными и контролирующими органами в области охраны окружающей среды.

6.3. Государственный контроль за деятельностью памятника природы осуществляется уполномоченным органом в сфере государственного экологического контроля и надзора Ульяновской области.

ПРИЛОЖЕНИЕ

к Положению о памятнике природы регионального значения «Меловые холмы с комплексом редких кальцефильных растений»

Карта-схема расположения памятника природы регионального значения «Меловые холмы с комплексом редких кальцефильных растений»



ПРИЛОЖЕНИЕ № 24 к приказу Министерства лесного хозяйства, природопользования и экологии Ульяновской области 18.03.2011 № 7

ПОЛОЖЕНИЕ о памятнике природы регионального значения «Горный сосняк на верхнемеловых отложениях в квартале № 11 Сенгилеевского лесничества»

1. Общие положения

1.1. Настоящее Положение разработано в соответствии с требованиями Федерального закона от 10 января 2002 г. № 7-ФЗ «Об охране окружающей среды», Федерального закона от 14 марта 1995 г. № 33-ФЗ «Об особо охраняемых природных территориях», Федерального закона от 24 апреля 1995 г. № 52-ФЗ «О животном мире», Земельного кодекса Российской Федерации от 25 октября 2001 г. № 136-ФЗ, Закона Ульяновской области от 9 июля 2007 г. № 96-ЗО «Об особо охраняемых природных территориях областного значения в Ульяновской области».

1.2. Памятник природы регионального значения Горный сосняк на верхнемеловых отложениях в квартале № 11 Сенгилеев-

ского лесничества (далее - памятник природы) функционирует без ограничения срока действия.

1.3. Памятник природы образован без изъятия земельных участков у собственников, владельцев и пользователей.

Ограничение прав собственников, владельцев и пользователей земельных участков в целях соблюдения режима памятника природы устанавливается в соответствии с федеральным законодательством и законодательством Ульяновской области.

1.4. Управление памятником природы осуществляется органом исполнительной власти Ульяновской области, уполномоченном в сфере организации, охраны и функционирования особо охраняемых территорий (далее - уполномоченный орган).

1.5. Финансирование памятника природы осуществляется за счет средств областного бюджета, а также за счет иных источников, не запрещенных действующим законодательством.

Порядок финансирования определяется органами исполнительной власти Ульяновской области.

1.6. Памятник природы Горный сосняк на верхнемеловых отложениях в квартале № 11 Сенгилеевского лесничества имеет общую площадь 3,9 га.

2. Местоположение и описание границ памятника природы

Памятник природы расположен в Сенгилеевском районе в 1,5 км к северо-западу-западу от пос. Цемзавод, в западной части кв. № 11 Сенгилеевского лесничества Сенгилеевского лесхоза (таксационный выдел № 8). С западной стороны граница проходит по подножию степного склона, с восточной стороны по естественной границе сосновых насаждений и листового леса.

Координаты центра территории 54°00'32" с.ш., 48°42'00" в.д.

3. Характеристика природных комплексов и объектов

Памятник природы представлен сосновым лесом, занимающим крутой склон возвышенности с экспозицией на юго-запад и северо-запад и углом 25-30°. Данный участок соснового леса является остатком древних сосновых лесов Приволжской возвышенности на карбонатных отложениях верхнемелового периода. Широко представлены редкие виды кальцефильной флоры. Сосняк является местом гнездования пары орлов-могильников.

4. Задачи памятника природы

Основными задачами памятника природы являются:

- сохранение в естественном виде соснового леса на меловых отложениях и прилегающего степного склона, а также редких видов флоры и фауны, встречающихся на территории памятника природы;

- проведение научно-исследовательских работ.

5. Режим особой охраны территории памятника природы

5.1. На территории памятника природы запрещаются любые виды деятельности, если они противоречат целям создания памятника природы или причиняют вред природным комплексам и их компонентам, в том числе:

- рубки любого вида и назначения;
- прогон и выпас скота;
- проведение палов;
- сбор дикорастущих растений и отлов животных;
- охота;
- нерегламентируемое посещение;
- загрязнение (ингредиентное, шумовое, электромагнитное, радиационное);

- предоставление земельных участков, в том числе под застройку, разведку и добычу полезных ископаемых;

- любые иные виды хозяйственной деятельности, рекреационного и другого природопользования, препятствующие сохранению и восстановлению ландшафтного облика памятника природы, без согласования в установленном порядке с уполномоченным органом.

5.2. На территории памятника природы допускается:

- проведение научно-исследовательских работ.

5.3. Собственники, владельцы и пользователи земельных участков, которые расположены в границах памятника природы, а также иные физические и юридические лица обязаны соблюдать установленный на территории памятника природы режим особой охраны и несут за его нарушение административную, уголовную и иную установленную законом ответственность.

5.4. Памятник природы в обязательном порядке учитывается при разработке планов и перспектив экономического и социального развития, территориальных комплексных схем, схем землеустройства и районной планировки, а также при составлении и оформлении лесоустроительной документации.

6. Контроль за соблюдением особого режима и охрана памятника природы

6.1. Охрана памятника природы осуществляется подведомственным уполномоченному органу государственным учреждением.

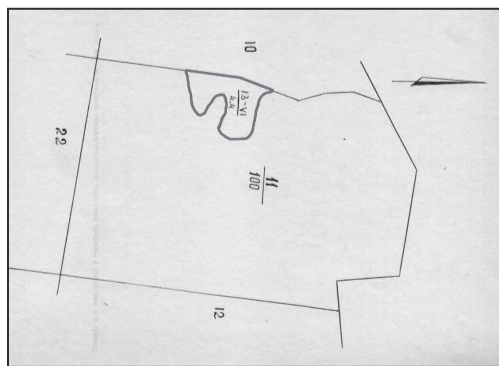
6.2. Охрана памятника природы может осуществляться во взаимодействии с милицией, иными правоохранительными и контролирующими органами в области охраны окружающей среды.

6.3. Государственный контроль за деятельностью памятника природы осуществляется уполномоченным органом в сфере государственного экологического контроля и надзора Ульяновской области.

ПРИЛОЖЕНИЕ

к Положению о памятнике природы регионального значения «Горный сосняк на верхнемеловых отложениях в квартале № 11 Сенгилеевского лесничества»

Карта-схема расположения памятника природы регионального значения «Горный сосняк на верхнемеловых отложениях в квартале № 11 Сенгилеевского лесничества»



ПРИЛОЖЕНИЕ № 25 к приказу Министерства лесного хозяйства, природопользования и экологии Ульяновской области 18.03.2011 № 7

ПОЛОЖЕНИЕ о памятнике природы регионального значения «Горные сосняки на отложениях палеогена в квартале № 8 Сенгилеевского лесничества»

1. Общие положения

1.1. Настоящее Положение разработано в соответствии с тре-

бованиями Федерального закона от 10 января 2002 г. № 7-ФЗ «Об охране окружающей среды», Федерального закона от 14 марта 1995 г. № 33-ФЗ «Об особо охраняемых природных территориях», Федерального закона от 24 апреля 1995 г. № 52-ФЗ «О животном мире», Земельного кодекса Российской Федерации от 25 октября 2001 г. № 136-ФЗ, Закона Ульяновской области от 9 июля 2007 г. № 96-ЗО «Об особо охраняемых природных территориях областного значения в Ульяновской области».

1.2. Памятник природы регионального значения Горные сосняки на отложениях палеогена в квартале № 8 Сенгилеевского лесничества (далее - памятник природы) функционирует без ограничения срока действия.

1.3. Памятник природы образован без изъятия земельных участков у собственников, владельцев и пользователей.

Ограничение прав собственников, владельцев и пользователей земельных участков в целях соблюдения режима памятника природы устанавливается в соответствии с федеральным законодательством и законодательством Ульяновской области.

1.4. Управление памятником природы осуществляется органом исполнительной власти Ульяновской области, уполномоченном в сфере организации, охраны и функционирования особо охраняемых территорий (далее - уполномоченный орган).

1.5. Финансирование памятника природы осуществляется за счет средств областного бюджета, а также за счет иных источников, не запрещенных действующим законодательством.

Порядок финансирования определяется органами исполнительной власти Ульяновской области.

1.6. Памятник природы Горные сосняки на отложениях палеогена в квартале № 8 Сенгилеевского лесничества имеет общую площадь 12 га.

2. Местоположение и описание границ памятника природы

Памятник природы расположен в Сенгилеевском районе в 5 км к юго-юго-востоку от с. Шиловка, в юго-западной части кв. № 8 Сенгилеевского лесничества Сенгилеевского лесхоза. Границы памятника природы совпадают с естественными границами сосновых насаждений, окруженных листовым лесом.

Координаты центра территории 54°00'16" с.ш., 48°39'37" в.д.

3. Характеристика природных комплексов и объектов

Памятник природы представлен участком соснового леса, занимающим крутой склон возвышенности с экспозицией на юго-запад и углом 25-30°. Данный участок соснового леса является остатком древних сосновых лесов Приволжской возвышенности на каменных отложениях палеогена. Представлены редкие виды флоры. Сосняк является местом гнездования пары орлов-могильников.

4. Задачи памятника природы

Основными задачами памятника природы являются:

- сохранение в естественном виде соснового леса на палеогеновых отложениях, а также редких видов флоры и фауны, встречающихся на территории памятника природы;
- проведение научно-исследовательских работ.

5. Режим особой охраны территории памятника природы

5.1. На территории памятника природы запрещаются любые виды деятельности, если они противоречат целям создания памятника природы или причиняют вред природным комплексам и их компонентам, в том числе:

- рубки любого вида и назначения;
- прогон и выпас скота;
- проведение палов;
- сбор дикорастущих растений и отлов животных;
- охота;
- нерегламентируемое посещение;
- загрязнение (ингредиентное, шумовое, электромагнитное, радиационное);

- предоставление земельных участков, в том числе под застройку, разведку и добычу полезных ископаемых;

- любые иные виды хозяйственной деятельности, рекреационного и другого природопользования, препятствующие сохранению и восстановлению ландшафтного облика памятника природы, без согласования в установленном порядке с уполномоченным органом.

5.2. На территории памятника природы допускается:

- проведение научно-исследовательских работ.

5.3. Собственники, владельцы и пользователи земельных участков, которые расположены в границах памятника природы, а также иные физические и юридические лица обязаны соблюдать установленный на территории памятника природы режим особой охраны и несут за его нарушение административную, уголовную и иную установленную законом ответственность.

5.4. Памятник природы в обязательном порядке учитывается при разработке планов и перспектив экономического и социального развития, территориальных комплексных схем, схем землеустройства и районной планировки, а также при составлении и оформлении лесоустроительной документации.

6. Контроль за соблюдением особого режима и охрана памятника природы

6.1. Охрана памятника природы осуществляется подведомственным уполномоченному органу государственным учреждением.

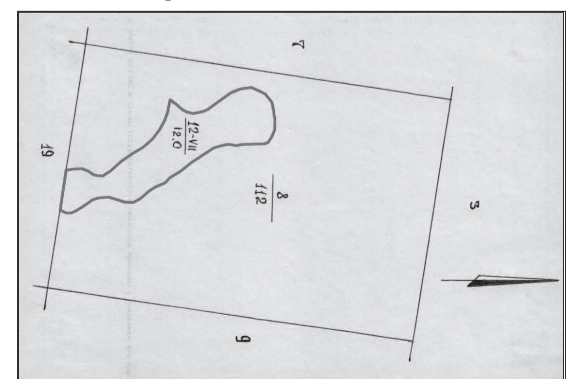
6.2. Охрана памятника природы может осуществляться во взаимодействии с милицией, иными правоохранительными и контролирующими органами в области охраны окружающей среды.

6.3. Государственный контроль за деятельностью памятника природы осуществляется уполномоченным органом в сфере государственного экологического контроля и надзора Ульяновской области.

ПРИЛОЖЕНИЕ

к Положению о памятнике природы регионального значения «Горные сосняки на отложениях палеогена в квартале № 8 Сенгилеевского лесничества»

Карта-схема расположения памятника природы регионального значения «Горные сосняки на отложениях палеогена в квартале № 8 Сенгилеевского лесничества»



ПРИЛОЖЕНИЕ № 26
к приказу Министерства лесного хозяйства,
природопользования и экологии Ульяновской области
18.03.2011 № 7

ПОЛОЖЕНИЕ
о памятнике природы регионального значения «Долина реки
Смородинки»

I. Общие положения

1.1. Настоящее Положение разработано в соответствии с требованиями Федерального закона от 10 января 2002 г. № 7-ФЗ «Об охране окружающей среды», Федерального закона от 14 марта 1995 г. № 33-ФЗ «Об особо охраняемых природных территориях», Федерального закона от 24 апреля 1995 г. № 52-ФЗ «О животном мире», Земельного кодекса Российской Федерации от 25 октября 2001 г. № 136-ФЗ, Закона Ульяновской области от 9 июля 2007 г. № 96-ЗО «Об особо охраняемых природных территориях областного значения в Ульяновской области».

1.2. Памятник природы регионального значения Долина реки Смородинки (далее - памятник природы) функционирует без ограничения срока действия.

1.3. Памятник природы образован без изъятия земельных участков у собственников, владельцев и пользователей.

Ограничение прав собственников, владельцев и пользователей земельных участков в целях соблюдения режима памятника природы устанавливается в соответствии с федеральным законодательством и законодательством Ульяновской области.

1.4. Управление памятником природы осуществляется органом исполнительной власти Ульяновской области, уполномоченном в сфере организации, охраны и функционирования особо охраняемых территорий (далее - уполномоченный орган).

1.5. Финансирование памятника природы осуществляется за счет средств областного бюджета, а также за счет иных источников, не запрещенных действующим законодательством.

Порядок финансирования определяется органами исполнительной власти Ульяновской области.

1.6. Памятник природы Долина реки Смородинки имеет общую площадь 125 га.

2. Местоположение и описание границ памятника природы

Памятник природы расположен в Сенгилеевском районе в 1 км к востоку от с. Смородино, в кв. № 9, 10, 20 Сенгилеевского лесничества и кв. № 29 Тушинского лесничества Сенгилеевского лесхоза. Границы памятника природы совпадают с верхней бровкой долины реки Смородинка в пределах протекания реки по лесным угодьям (по 250 м от уреза воды с обеих сторон реки), включая пруд в северной части памятника природы.

Координаты центра территории 53°59'03" с.ш., 48°25'31" в.д.

3. Характеристика природных комплексов и объектов

Памятник природы представлен водотоком и лесной долиной реки Смородинка, имеющей в своём составе главные породы: берёзу, осину, клён, липу, дуб, сосну. В северной части памятника природы располагается живописный пруд.

4. Задачи памятника природы

Основными задачами памятника природы являются:
- сохранение водотока реки Смородинка и лесных насаждений в её долине;

- проведение научно-исследовательских работ.

5. Режим особой охраны территории памятника природы

5.1. На территории памятника природы запрещаются любые виды деятельности, если они противоречат целям создания памятника природы или причиняют вред природным комплексам и их компонентам, в том числе:

- рубки любого вида и назначения;
- запруживание;
- дренажные и мелиоративные работы;
- выпас скота;
- распашка лугов;
- охота и рыбалка;
- загрязнение (ингредиентное, тепловое, шумовое, электромагнитное, радиационное);

- предоставление земельных участков, в том числе под застройку, разведку и добычу полезных ископаемых;

- любые иные виды хозяйственной деятельности, рекреационного и другого природопользования, препятствующие сохранению и восстановлению ландшафтного облика памятника природы, без согласования в установленном порядке с уполномоченным органом.

5.2. На территории памятника природы допускается:

- проведение научно-исследовательских работ и учебно-полевых практик.

5.3. Собственники, владельцы и пользователи земельных участков, которые расположены в границах памятника природы, а также иные физические и юридические лица обязаны соблюдать установленный на территории памятника природы режим особой охраны и несут за его нарушение административную, уголовную и иную установленную законом ответственность.

5.4. Памятник природы в обязательном порядке учитывается при разработке планов и перспектив экономического и социального развития, территориальных комплексных схем, схем землеустройства и районной планировки, а также при составлении и оформлении лесоустроительной документации.

6. Контроль за соблюдением особого режима и охрана памятника природы

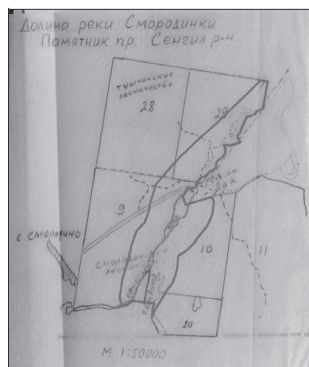
6.1. Охрана памятника природы осуществляется подведомственным уполномоченному органу государственным учреждением.

6.2. Охрана памятника природы может осуществляться во взаимодействии с милицией, иными правоохранительными и контролирующими органами в области охраны окружающей среды.

6.3. Государственный контроль за деятельностью памятника природы осуществляется уполномоченным органом в сфере государственного экологического контроля и надзора Ульяновской области.

ПРИЛОЖЕНИЕ
к Положению о памятнике природы регионального значения
«Долина реки Смородинки»

Карта-схема расположения памятника природы
регионального значения «Долина реки Смородинки»



ПРИЛОЖЕНИЕ № 27
к приказу Министерства лесного хозяйства,
природопользования и экологии Ульяновской области
18.03.2011 № 7

ПОЛОЖЕНИЕ
о памятнике природы регионального значения «Лесные верховья реки
Сенгилейки»

I. Общие положения

1.1. Настоящее Положение разработано в соответствии с требованиями Федерального закона от 10 января 2002 г. № 7-ФЗ «Об охране окружающей среды», Федерального закона от 14 марта 1995 г. № 33-ФЗ «Об особо охраняемых природных территориях», Федерального закона от 24 апреля 1995 г. № 52-ФЗ «О животном мире», Земельного кодекса Российской Федерации от 25 октября 2001 г. № 136-ФЗ, Закона Ульяновской области от 9 июля 2007 г. № 96-ЗО «Об особо охраняемых природных территориях областного значения в Ульяновской области».

1.2. Памятник природы регионального значения Лесные верховья реки Сенгилейки (далее - памятник природы) функционирует без ограничения срока действия.

1.3. Памятник природы образован без изъятия земельных участков у собственников, владельцев и пользователей.

Ограничение прав собственников, владельцев и пользователей земельных участков в целях соблюдения режима памятника природы устанавливается в соответствии с федеральным законодательством и законодательством Ульяновской области.

1.4. Управление памятником природы осуществляется органом исполнительной власти Ульяновской области, уполномоченном в сфере организации, охраны и функционирования особо охраняемых территорий (далее - уполномоченный орган).

1.5. Финансирование памятника природы осуществляется за счет средств областного бюджета, а также за счет иных источников, не запрещенных действующим законодательством.

Порядок финансирования определяется органами исполнительной власти Ульяновской области.

1.6. Памятник природы Лесные верховья реки Сенгилейки имеет общую площадь 100 га.

2. Местоположение и описание границ памятника природы

Памятник природы расположен в Сенгилеевском районе в 10 км к юго-западу от г. Сенгилей, в кв. № 72, 73, 80-83, 90, 91 Сенгилеевского лесничества Сенгилеевского лесхоза. Границы памятника природы совпадают с верхней бровкой долины реки Сенгилейка от её истоков до выхода реки из леса (по 250 м от уреза воды с обеих сторон реки).

Координаты центра территории 53°53'41" с.ш., 48°39'42" в.д.

3. Характеристика природных комплексов и объектов

Памятник природы представлен водотоком и лесной долиной реки Сенгилейка, имеющей в своём составе главные породы: осину, берёзу, липу, ольху чёрную.

4. Задачи памятника природы

Основными задачами памятника природы являются:
- сохранение водотока верховьев реки Сенгилейка и лесных насаждений в её долине;

- проведение научно-исследовательских работ.

5. Режим особой охраны территории памятника природы

5.1. На территории памятника природы запрещаются любые виды деятельности, если они противоречат целям создания памятника природы или причиняют вред природным комплексам и их компонентам, в том числе:

- рубки любого вида и назначения;
- запруживание;
- прогон и выпас скота;
- охота и рыбалка;
- сбор дикорастущих растений и отлов животных;
- дренажные работы;
- загрязнение (ингредиентное, тепловое, шумовое, электромагнитное, радиационное);
- предоставление земельных участков, в том числе под застройку, разведку и добычу полезных ископаемых;
- любые иные виды хозяйственной деятельности, рекреационного и другого природопользования, препятствующие сохранению и восстановлению ландшафтного облика памятника природы, без согласования в установленном порядке с уполномоченным органом.

5.2. На территории памятника природы допускается:

- проведение научно-исследовательских работ.

5.3. Собственники, владельцы и пользователи земельных участков, которые расположены в границах памятника природы, а также иные физические и юридические лица обязаны соблюдать установленный на территории памятника природы режим особой охраны и несут за его нарушение административную, уголовную и иную установленную законом ответственность.

5.4. Памятник природы в обязательном порядке учитывается при разработке планов и перспектив экономического и социального развития, территориальных комплексных схем, схем землеустройства и районной планировки, а также при составлении и оформлении лесоустроительной документации.

6. Контроль за соблюдением особого режима и охрана памятника природы

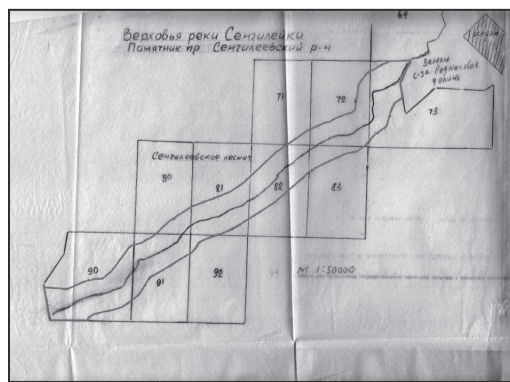
6.1. Охрана памятника природы осуществляется подведомственным уполномоченному органу государственным учреждением.

6.2. Охрана памятника природы может осуществляться во взаимодействии с милицией, иными правоохранительными и контролирующими органами в области охраны окружающей среды.

6.3. Государственный контроль за деятельностью памятника природы осуществляется уполномоченным органом в сфере государственного экологического контроля и надзора Ульяновской области.

ПРИЛОЖЕНИЕ
к Положению о памятнике природы регионального значения
«Лесные верховья реки Сенгилейки»

Карта-схема расположения памятника природы
регионального значения «Лесные верховья реки Сенгилейки»



ПРИЛОЖЕНИЕ № 28
к приказу Министерства лесного хозяйства,
природопользования и экологии Ульяновской области
18.03.2011 № 7

ПОЛОЖЕНИЕ
о памятнике природы регионального значения «Оползневый цирк»

I. Общие положения

1.1. Настоящее Положение разработано в соответствии с требованиями Федерального закона от 10 января 2002 г. № 7-ФЗ «Об охране окружающей среды», Федерального закона от 14 марта 1995 г. № 33-ФЗ «Об особо охраняемых природных территориях», Федерального закона от 24 апреля 1995 г. № 52-ФЗ «О животном мире», Земельного кодекса Российской Федерации от 25 октября 2001 г. № 136-ФЗ, Закона Ульяновской области от 9 июля 2007 г. № 96-ЗО «Об особо охраняемых природных территориях областного значения в Ульяновской области».

1.2. Памятник природы регионального значения Оползневый цирк (далее - памятник природы) функционирует без ограничения срока действия.

1.3. Памятник природы образован без изъятия земельных участков у собственников, владельцев и пользователей.

Ограничение прав собственников, владельцев и пользователей земельных участков в целях соблюдения режима памятника природы устанавливается в соответствии с федеральным законодательством и законодательством Ульяновской области.

1.4. Управление памятником природы осуществляется органом исполнительной власти Ульяновской области, уполномоченном в сфере организации, охраны и функционирования особо охраняемых территорий (далее - уполномоченный орган).

1.5. Финансирование памятника природы осуществляется за счет средств областного бюджета, а также за счет иных источников, не запрещенных действующим законодательством.

Порядок финансирования определяется органами исполнительной власти Ульяновской области.

1.6. Памятник природы Оползневый цирк имеет общую площадь 22 га.

2. Местоположение и описание границ памятника природы

Памятник природы расположен в Сенгилеевском районе в 1 км к северо-западу от с. Шиловка, в кв. № 144 Сенгилеевского лесничества Сенгилеевского лесхоза. Границы проходят по верхней бровке овражно-балочной системы, с северо-восточной стороны памятник природы граничит с побережьем Куйбышевского водохранилища.

Координаты центра территории 54°04'07" с.ш., 48°38'10" в.д.

3. Характеристика природных комплексов и объектов

Памятник природы представляет собой небольшой по длине овраг; по обоим бортам которого развиты многочисленные оползневые обвалы, создающие весьма своеобразный «ступенчатый» рельеф и вскрывающие отложения аптского и альбского ярусов.

4. Задачи памятника природы

Основными задачами памятника природы являются:
- сохранение уникального геоморфологического объекта;

- проведение научно-исследовательских работ.

5. Режим особой охраны территории памятника природы

5.1. На территории памятника природы запрещаются любые виды деятельности, если они противоречат целям создания памятника природы или причиняют вред природным комплексам и их компонентам, в том числе:

- предоставление земельных участков, в том числе под застройку, разведку и добычу полезных ископаемых;
- выпас и прогон скота;
- ведение лесомелиоративных и противооползневых работ;
- проведение палов;
- использование грунтовых дорог по краю цирка;
- загрязнение (ингредиентное, электромагнитное, радиационное);
- сбор дикорастущих растений и отлов животных;
- охота;
- любые иные виды хозяйственной деятельности, рекреационного и другого природопользования, препятствующие сохранению и восстановлению ландшафтного облика памятника природы, без согласования в установленном порядке с уполномоченным органом.

5.2. На территории памятника природы допускается:

- проведение научно-исследовательских работ и полевых практик.

5.3. Собственники, владельцы и пользователи земельных участков, которые расположены в границах памятника природы, а также иные физические и юридические лица обязаны соблюдать установленный на территории памятника природы режим особой охраны и несут за его нарушение административную, уголовную и иную установленную законом ответственность.

5.4. Памятник природы в обязательном порядке учитывается при разработке планов и перспектив экономического и социального развития, территориальных комплексных схем, схем землеустройства и районной планировки, а также при составлении и оформлении лесоустроительной документации.

6. Контроль за соблюдением особого режима и охрана памятника природы

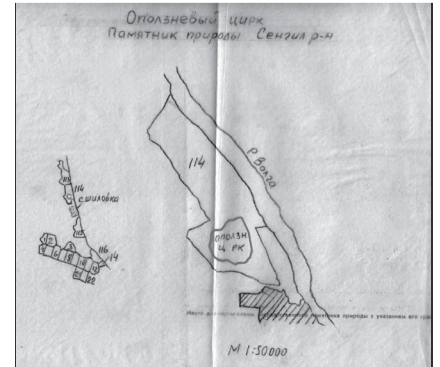
6.1. Охрана памятника природы осуществляется подведомственным уполномоченному органу государственным учреждением.

6.2. Охрана памятника природы может осуществляться во взаимодействии с милицией, иными правоохранительными и контролирующими органами в области охраны окружающей среды.

6.3. Государственный контроль за деятельностью памятника природы осуществляется уполномоченным органом в сфере государственного экологического контроля и надзора Ульяновской области.

ПРИЛОЖЕНИЕ
к Положению о памятнике природы регионального значения
«Оползневый цирк»

Карта-схема расположения памятника природы
регионального значения «Оползневый цирк»



ПРИЛОЖЕНИЕ № 29
к приказу Министерства лесного хозяйства,
природопользования и экологии Ульяновской области
18.03.2011 № 7

ПОЛОЖЕНИЕ
о памятнике природы регионального значения «Останец «Гранное ухо»

1. Общие положения

1.1. Настоящее Положение разработано в соответствии с требованиями Федерального закона от 10 января 2002 г. № 7-ФЗ «Об охране окружающей среды», Федерального закона от 14 марта 1995 г. № 33-ФЗ «Об особо охраняемых природных территориях», Федерального закона от 24 апреля 1995 г. № 52-ФЗ «О животном мире», Земельного кодекса Российской Федерации от 25 октября 2001 г. № 136-ФЗ, Закона Ульяновской области от 9 июля 2007 г. № 96-ЗО «Об особо охраняемых природных территориях областного значения в Ульяновской области».

1.2. Памятник природы регионального значения Останец «Гранное ухо» (далее - памятник природы) функционирует без ограничения срока действия.

1.3. Памятник природы образован без изъятия земельных участков у собственников, владельцев и пользователей.

Ограничение прав собственников, владельцев и пользователей земельных участков в целях соблюдения режима памятника природы устанавливается в соответствии с федеральным законодательством и законодательством Ульяновской области.

1.4. Управление памятником природы осуществляется органом исполнительной власти Ульяновской области, уполномоченном в сфере организации, охраны и функционирования особо охраняемых территорий (далее - уполномоченный орган).

1.5. Финансирование памятника природы осуществляется за счет средств областного бюджета, а также за счет иных источников, не запрещенных действующим законодательством.

Порядок финансирования определяется органами исполнительной власти Ульяновской области.

1.6. Памятник природы Останец «Гранное ухо» имеет общую площадь 7 га.

2. Местоположение и описание границ памятника природы

Памятник природы расположен в Сенгилеевском районе в 1,5 км к юго-западу от р.п. Цемзавод, на границе между кв. № 11 и 22 Сенгилеевского лесничества Сенгилеевского лесхоза. Границы проходят по подножию останца «высокой равнины».

Координаты центра территории 53°59'49" с.ш., 48°41'59" в.д.

3. Характеристика природных комплексов и объектов

Памятник природы представляет собой изолированные в плане останец «высокой равнины», с абсолютной отметкой вершины 300 м. Является месторождением диатомита «Гранное ухо», которое разрабатывалось в конце 60-х - начале 70-х годов 20 века. В настоящее время добычные уступы представляют собой очень живописные обнажения с обрывами в 10-12 м высотой.

4. Задачи памятника природы

Основными задачами памятника природы являются:

- сохранение уникального останца верхнего плато Приволжской возвышенности;
- проведение научно-исследовательских работ.

5. Режим особой охраны территории памятника природы

5.1. На территории памятника природы запрещаются любые виды деятельности, если они противоречат целям создания памятника природы или причиняют вред природным комплексам и их компонентам, в том числе:

- предоставление земельных участков, в том числе под застройку, разведку и добычу полезных ископаемых;
- рубки любого вида и назначения;
- выпас и прогон скота;
- охота;
- загрязнение (ингредиентное, шумовое, электромагнитное, радиационное);

- любые иные виды хозяйственной деятельности, рекреационного и другого природопользования, препятствующие сохранению и восстановлению ландшафтного облика памятника природы, без согласования в установленном порядке с уполномоченным органом.

5.2. На территории памятника природы допускается:

- проведение научно-исследовательских работ и экскурсий.

5.3. Собственники, владельцы и пользователи земельных участков, которые расположены в границах памятника природы, а также иные физические и юридические лица обязаны соблюдать установленный на территории памятника природы режим особой охраны и несут за его нарушение административную, уголовную и иную установленную законом ответственность.

5.4. Памятник природы в обязательном порядке учитывается при разработке планов и перспектив экономического и социального развития, территориальных комплексных схем, схем землеустройства и районной планировки, а также при составлении и оформлении лесоустроительной документации.

6. Контроль за соблюдением особого режима и охрана памятника природы

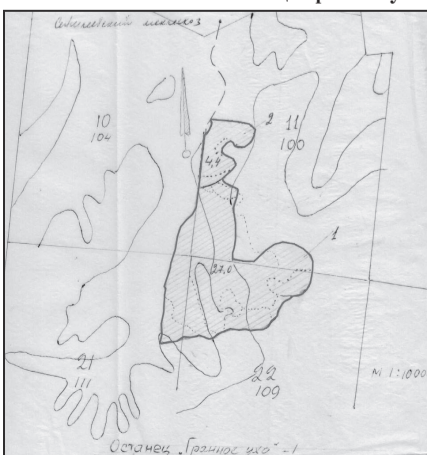
6.1. Охрана памятника природы осуществляется подведомственным уполномоченному органу государственным учреждением.

6.2. Охрана памятника природы может осуществляться во взаимодействии с милицией, иными правоохранительными и контролирующими органами в области охраны окружающей среды.

6.3. Государственный контроль за деятельностью памятника природы осуществляется уполномоченным органом в сфере государственного экологического контроля и надзора Ульяновской области.

ПРИЛОЖЕНИЕ
к Положению о памятнике природы
регионального значения «Останец «Гранное ухо»

Карта-схема расположения памятника природы
регионального значения «Останец «Гранное ухо»



ПРИЛОЖЕНИЕ № 30
к приказу Министерства лесного хозяйства,
природопользования и экологии Ульяновской области
18.03.2011 № 7

ПОЛОЖЕНИЕ
о памятнике природы регионального значения «Родник «Богомольный»

1. Общие положения

1.1. Настоящее Положение разработано в соответствии с требованиями Федерального закона от 10 января 2002 г. № 7-ФЗ «Об охране окружающей среды», Федерального закона от 14 марта 1995 г. № 33-ФЗ «Об особо охраняемых природных территориях», Федерального закона от 24 апреля 1995 г. № 52-ФЗ «О животном мире», Земельного кодекса Российской Федерации от 25 октября 2001 г. № 136-ФЗ, Закона Ульяновской области от 9 июля 2007 г. № 96-ЗО «Об особо охраняемых природных территориях областного значения в Ульяновской области».

1.2. Памятник природы регионального значения Родник «Богомольный» (далее - памятник природы) функционирует без ограничения срока действия.

1.3. Памятник природы образован без изъятия земельных участков у собственников, владельцев и пользователей.

Ограничение прав собственников, владельцев и пользователей земельных участков в целях соблюдения режима памятника природы устанавливается в соответствии с федеральным законодательством и законодательством Ульяновской области.

1.4. Управление памятником природы осуществляется органом исполнительной власти Ульяновской области, уполномоченном в сфере организации, охраны и функционирования особо охраняемых территорий (далее - уполномоченный орган).

1.5. Финансирование памятника природы осуществляется за счет средств областного бюджета, а также за счет иных источников, не запрещенных действующим законодательством.

Порядок финансирования определяется органами исполнительной власти Ульяновской области.

1.6. Памятник природы Родник «Богомольный» имеет общую площадь 1,5 га.

2. Местоположение и описание границ памятника природы

Памятник природы расположен в Сенгилеевском районе в 4 км к югу от с. Тушна. В геоморфологическом отношении родник находится в овраге на левом пологом борту долины реки Атца на абсолютных отметках 177-178 м. Два из четырех выходов каптированы бревенчатыми срубками, вывод воды осуществляется металлической трубой. Два других выхода не каптированы, но вывод воды также осуществляется с помощью труб.

Координаты центра территории 53°58'51" с.ш., 48°31'59" в.д.

3. Характеристика природных комплексов и объектов

Тип родника нисходящий. Выход подземных вод обусловлен врезом в коренные породы верхнего мела и палеогена с образованием своеобразной воронки диаметром по верху около 30 м с выходом из нее в виде неглубокого оврага вниз по склону в сторону р. Атца. Родник состоит из четырех выходов. Суммарный расход родника 1,2-1,5 л/сек. Вода в роднике пресная, довольно жесткая, температура - 6-7 °С. Родник хорошо обустроен, имеет высокое культурное и религиозное значение.

4. Задачи памятника природы

Основной задачей памятника природы является:

- сохранение и поддержание родника «Богомольный».

5. Режим особой охраны территории памятника природы

5.1. На территории памятника природы запрещаются любые виды деятельности, если они противоречат целям создания памятника природы или причиняют вред природным комплексам и их компонентам, в том числе:

- выпас и размещение летних лагерей скота;
- запруживание;
- загрязнение (ингредиентное, тепловое, электромагнитное, радиационное);
- вырубку деревьев;
- применение ядохимикатов, минеральных удобрений, химических средств защиты растений и стимуляторов роста на прилегающей территории;

- предоставление земельных участков, в том числе под застройку, разведку и добычу полезных ископаемых;
- любые иные виды хозяйственной деятельности, рекреационного и другого природопользования, препятствующие сохранению и восстановлению ландшафтного облика памятника природы, без согласования в установленном порядке с уполномоченным органом.

5.2. На территории памятника природы допускается:

- использование воды из родника в бытовых и пищевых нуждах;
- проведение культурных и религиозных мероприятий.

5.3. Собственники, владельцы и пользователи земельных участков, которые расположены в границах памятника природы, а также иные физические и юридические лица обязаны соблюдать установленный на территории памятника природы режим особой охраны и несут за его нарушение административную, уголовную и иную установленную законом ответственность.

5.4. Памятник природы в обязательном порядке учитывается при разработке планов и перспектив экономического и социального развития, территориальных комплексных схем, схем землеустройства и районной планировки.

6. Контроль за соблюдением особого режима и охрана памятника природы

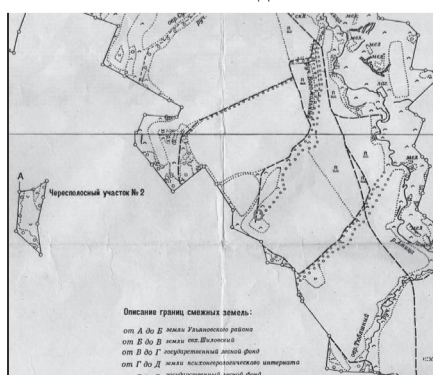
6.1. Охрана памятника природы осуществляется подведомственным уполномоченному органу государственным учреждением.

6.2. Охрана памятника природы может осуществляться во взаимодействии с милицией, иными правоохранительными и контролирующими органами в области охраны окружающей среды.

6.3. Государственный контроль за деятельностью памятника природы осуществляется уполномоченным органом в сфере государственного экологического контроля и надзора Ульяновской области.

ПРИЛОЖЕНИЕ
к Положению о памятнике природы
регионального значения «Родник «Богомольный»

Карта-схема расположения памятника природы
регионального значения «Родник «Богомольный»



ПРИЛОЖЕНИЕ № 31
к приказу Министерства лесного хозяйства,
природопользования и экологии
Ульяновской области
18.03.2011 № 7

ПОЛОЖЕНИЕ
о памятнике природы регионального значения «Скрипинские кучуры»

1. Общие положения

1.1. Настоящее Положение разработано в соответствии с требованиями Федерального закона от 10 января 2002 г. № 7-ФЗ «Об охране окружающей среды», Федерального закона от 14 марта 1995 г. № 33-ФЗ «Об особо охраняемых природных территориях», Федерального закона от 24 апреля 1995 г. № 52-ФЗ «О животном мире», Земельного кодекса Российской Федерации от 25 октября 2001 г. № 136-ФЗ, Закона Ульяновской области от 9 июля 2007 г. № 96-ЗО «Об особо охраняемых природных территориях областного значения в Ульяновской области».

1.2. Памятник природы регионального значения Скрипинские Кучуры (далее - памятник природы) функционирует без ограничения срока действия.

1.3. Памятник природы образован без изъятия земельных участков у собственников, владельцев и пользователей.

Ограничение прав собственников, владельцев и пользователей земельных участков в целях соблюдения режима памятника природы устанавливается в соответствии с федеральным законодательством и законодательством Ульяновской области.

1.4. Управление памятником природы осуществляется органом исполнительной власти Ульяновской области, уполномоченном в сфере организации, охраны и функционирования особо охраняемых территорий (далее - уполномоченный орган).

1.5. Финансирование памятника природы осуществляется за счет средств областного бюджета, а также за счет иных источников, не запрещенных действующим законодательством.

Порядок финансирования определяется органами исполнительной власти Ульяновской области.

1.6. Памятник природы Скрипинские Кучуры имеет общую площадь 204 га.

2. Местоположение и описание границ памятника природы

Памятник природы расположен в Теренгульском районе в 4 км к югу от с. Михайловка, в кв. № 105 и 106 Елшанского лесничества Теренгульского лесхоза. Границы памятника природы совпадают с внешней опушкой лесного массива в кв. № 105 и 106 Елшанского лесничества Теренгульского лесхоза.

Координаты центра территории 53°30'10" с.ш., 48°20'13" в.д.

3. Характеристика природных комплексов и объектов

Памятник природы представляет собой довольно хорошо сохранившийся участок древней (палеогеновой) поверхности Приволжской возвышенности с характерным растительным покровом, имеющий неповторимый по красоте ландшафт, со своеобразной флорой и фауной, с интересным геологическим строением и рельефом. Основной лесообразующей породой является сосна обыкновенная с примесью дуба, березы повислой и незначительного количества липы. Встречается ряд редких видов растений (только здесь отмечена многоножка обыкновенная) и животных (урочище служит местом гнездования пары орлов-бвигильников). Характерно высокое обилие лишайников.

4. Задачи памятника природы

Основными задачами памятника природы являются:

- сохранение в естественном виде уникального ландшафтно-геообразования - «Скрипинские Кучуры»;
- проведение научно-исследовательских работ.

5. Режим особой охраны территории памятника природы

5.1. На территории памятника природы запрещаются любые виды деятельности, если они противоречат целям создания памятника природы или причиняют вред природным комплексам и их компонентам, в том числе:

- рубки любого вида и назначения;
- выпас и прогон скота;
- проведение палов;
- устройство палаточных лагерей;
- сбор растений и отлов животных;
- охота;

- нерегламентируемая рекреационная деятельность (устройство палаточных лагерей, разведение костров);
- загрязнение (ингредиентное, шумовое, электромагнитное, радиационное);

- предоставление земельных участков, в том числе под застройку, разведку и добычу полезных ископаемых;
- любые иные виды хозяйственной деятельности, рекреационного и другого природопользования, препятствующие сохранению и восстановлению ландшафтного облика памятника природы, без согласования в установленном порядке с уполномоченным органом.

5.2. На территории памятника природы допускается:

- проведение научно-исследовательских работ и экскурсий;
- регламентируемый сбор грибов и ягод.

5.3. Собственники, владельцы и пользователи земельных участков, которые расположены в границах памятника природы, а также иные физические и юридические лица обязаны соблюдать установленный на территории памятника природы режим особой охраны и несут за его нарушение административную, уголовную и иную установленную законом ответственность.

5.4. Памятник природы в обязательном порядке учитывается при разработке планов и перспектив экономического и социального развития, территориальных комплексных схем, схем землеустройства и районной планировки, а также при составлении и оформлении лесоустроительной документации.

6. Контроль за соблюдением особого режима и охрана памятника природы

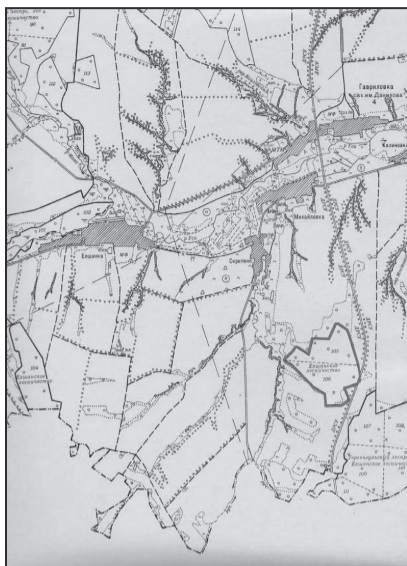
6.1. Охрана памятника природы осуществляется подведомственным уполномоченному органу государственным учреждением.

6.2. Охрана памятника природы может осуществляться во взаимодействии с милицией, иными правоохранительными и контролирующими органами в области охраны окружающей среды.

6.3. Государственный контроль за деятельностью памятника природы осуществляется уполномоченным органом в сфере государственного экологического контроля и надзора Ульяновской области.

ПРИЛОЖЕНИЕ
к Положению
о памятнике природы
регионального значения
«Скрипинские Кучуры»

Карта-схема расположения памятника природы
регионального значения «Скрипинские Кучуры»



ПРИЛОЖЕНИЕ № 32
к приказу Министерства лесного хозяйства,
природопользования и экологии Ульяновской области
18.03.2011 № 7

**ПОЛОЖЕНИЕ
о памятнике природы регионального
значения «Красногуляевские пещеры»**

1. Общие положения

1.1. Настоящее Положение разработано в соответствии с требованиями Федерального закона от 10 января 2002 г. № 7-ФЗ «Об охране окружающей среды», Федерального закона от 14 марта 1995 г. № 33-ФЗ «Об особо охраняемых природных территориях», Федерального закона от 24 апреля 1995 г. № 52-ФЗ «О животном мире», Земельного кодекса Российской Федерации от 25 октября 2001 г. № 136-ФЗ, Закона Ульяновской области от 9 июля 2007 г. № 96-ЗО «Об особо охраняемых природных территориях областного значения в Ульяновской области».

1.2. Памятник природы регионального значения Красногуляевские пещеры (далее - памятник природы) функционирует без ограничения срока действия.

1.3. Памятник природы образован без изъятия земельных участков у собственников, владельцев и пользователей.

Ограничение прав собственников, владельцев и пользователей земельных участков в целях соблюдения режима памятника природы устанавливается в соответствии с федеральным законодательством и законодательством Ульяновской области.

1.4. Управление памятником природы осуществляется органом исполнительной власти Ульяновской области, уполномоченном в сфере организации, охраны и функционирования особо охраняемых территорий (далее - уполномоченный орган).

1.5. Финансирование памятника природы осуществляется за счет средств областного бюджета, а также за счет иных источников, не запрещенных действующим законодательством.

Порядок финансирования определяется органами исполнительной власти Ульяновской области.

1.6. Памятник природы Красногуляевские пещеры имеет общую площадь 0,8 га.

2. Местоположение и описание границ памятника природы

Памятник природы расположен в Ульяновском районе в 2 км к западу от с. Красный Гуляй Сенгилеевского района. В границы памятника природы входит вся система пещер и гротов.

Координаты центра территории 54°01'43" с.ш., 48°17'46" в.д.

3. Характеристика природных комплексов и объектов

Памятник природы представляет собой редкое для Ульяновской области геоморфологическое образование - подземные пещеры с системой залов и переходов между ними. Служат местами зимовки летучих мышей (водяная ночница, прудовая ночница, северный кожанок, бурый ушан).

4. Задачи памятника природы

Основными задачами памятника природы являются:
- сохранение уникального геоморфологического объекта - пещеры;

- проведение научно-исследовательских работ.

5. Режим особой охраны территории памятника природы

5.1. На территории памятника природы запрещаются любые виды деятельности, если они противоречат целям создания памятника природы или причиняют вред природным комплексам и их компонентам, в том числе:

- нерегламентируемое посещение;
- загрязнение (ингредиентное, шумовое, электромагнитное, радиационное);
- предоставление земельных участков, в том числе под застройку, разведку и добычу полезных ископаемых;
- любые иные виды хозяйственной деятельности, рекреационного и другого природопользования, препятствующие сохранению и восстановлению ландшафтного облика памятника природы, без согласования в установленном порядке с уполномоченным органом.

5.2. На территории памятника природы допускается:

- проведение научно-исследовательских работ и экскурсий;

5.3. Собственники, владельцы и пользователи земельных участков, которые расположены в границах памятника природы, а также иные физические и юридические лица обязаны соблюдать установленный на территории памятника природы режим особой охраны и несут за его нарушение административную, уголовную и иную установленную законом ответственность.

5.4. Памятник природы в обязательном порядке учитывается при разработке планов и перспектив экономического и социального развития, территориальных комплексных схем, схем землеустройства и районной планировки, а также при составлении и оформлении лесоустроительной документации.

6. Контроль за соблюдением особого режима и охрана памятника природы

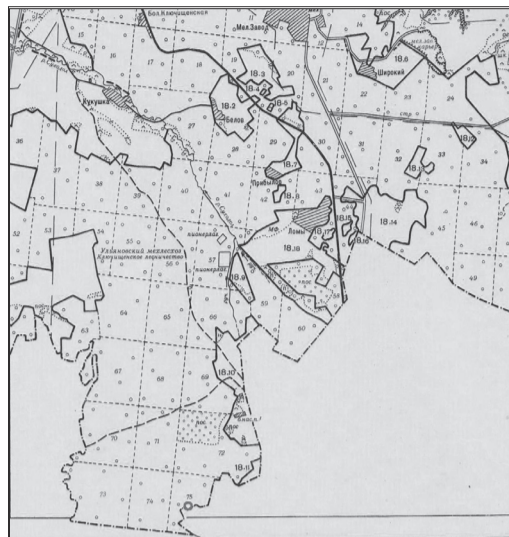
6.1. Охрана памятника природы осуществляется подведомственным уполномоченному органу государственным учреждением.

6.2. Охрана памятника природы может осуществляться во взаимодействии с милицией, иными правоохранительными и контролирующими органами в области охраны окружающей среды.

6.3. Государственный контроль за деятельностью памятника природы осуществляется уполномоченным органом в сфере государственного экологического контроля и надзора Ульяновской области.

ПРИЛОЖЕНИЕ
к Положению о памятнике природы
регионального значения
«Красногуляевские пещеры»

Карта-схема расположения памятника природы
регионального значения «Красногуляевские пещеры»



ПРИЛОЖЕНИЕ № 33
к приказу Министерства лесного хозяйства,
природопользования и экологии Ульяновской области
18.03.2011 № 7

**ПОЛОЖЕНИЕ
о памятнике природы регионального значения «Пойменный луг
с популяцией рябчика шахматовидного»**

1. Общие положения

1.1. Настоящее Положение разработано в соответствии с требованиями Федерального закона от 10 января 2002 г. № 7-ФЗ «Об охране окружающей среды», Федерального закона от 14 марта 1995 г. № 33-ФЗ «Об особо охраняемых природных территориях», Федерального закона от 24 апреля 1995 г. № 52-ФЗ «О животном мире», Земельного кодекса Российской Федерации от 25 октября 2001 г. № 136-ФЗ, Закона Ульяновской области от 9 июля 2007 г. № 96-ЗО «Об особо охраняемых природных территориях областного значения в Ульяновской области».

1.2. Памятник природы регионального значения Пойменный луг с популяцией рябчика шахматовидного (далее - памятник природы) функционирует без ограничения срока действия.

1.3. Памятник природы образован без изъятия земельных участков у собственников, владельцев и пользователей.

Ограничение прав собственников, владельцев и пользователей земельных участков в целях соблюдения режима памятника природы устанавливается в соответствии с федеральным законодательством и законодательством Ульяновской области.

1.4. Управление памятником природы осуществляется органом исполнительной власти Ульяновской области, уполномоченном в сфере организации, охраны и функционирования особо охраняемых территорий (далее - уполномоченный орган).

1.5. Финансирование памятника природы осуществляется за счет средств областного бюджета, а также за счет иных источников, не запрещенных действующим законодательством.

Порядок финансирования определяется органами исполнительной власти Ульяновской области.

1.6. Памятник природы Пойменный луг с популяцией рябчика шахматовидного имеет общую площадь 60 га.

2. Местоположение и описание границ памятника природы

Памятник природы расположен в Ульяновском районе к востоку от с. Арбузовка Цильнинского р-на на правом берегу р. Свияга. С западной стороны граница проходит по опушке пойменного леса, с других сторон памятник природы граничит с многолетними посевами кормовых трав.

Координаты центра территории 54°33'53" с.ш., 48°15'35" в.д.

3. Характеристика природных комплексов и объектов

Памятник природы занимает среднюю и притеррасную часть поймы р. Свияга и представлен типичным пойменным лугом. Здесь известна наиболее крупная в Ульяновской области популяция рябчика шахматовидного или малого.

4. Задачи памятника природы

Основными задачами памятника природы являются:
- сохранение и поддержание в естественном виде типичного пойменного луга с рябчиком шахматовидным;

- проведение научно-исследовательских работ.

5. Режим особой охраны территории памятника природы

5.1. На территории памятника природы запрещаются любые виды деятельности, если они противоречат целям создания памятника природы или причиняют вред природным комплексам и их компонентам, в том числе:

- распашка пойменных лугов;
- выпас скота;
- предоставление земельных участков, в том числе под застройку, разведку и добычу полезных ископаемых;
- ведение лесомелиоративных работ;
- сбор дикорастущих растений;
- загрязнение (ингредиентное, шумовое, электромагнитное, радиационное);
- любые иные виды хозяйственной деятельности, рекреационного и другого природопользования, препятствующие сохранению и восстановлению ландшафтного облика памятника природы, без согласования в установленном порядке с уполномоченным органом.

5.2. На территории памятника природы допускается:

- сенокосение не раньше середины лета (с 15 июля);

- проведение научно-исследовательских работ.

5.3. Собственники, владельцы и пользователи земельных участков, которые расположены в границах памятника природы, а также иные физические и юридические лица обязаны соблюдать установленный на территории памятника природы режим особой охраны и несут за его нарушение административную, уголовную и иную установленную законом ответственность.

5.4. Памятник природы в обязательном порядке учитывается при разработке планов и перспектив экономического и социального развития, территориальных комплексных схем, схем землеустройства и районной планировки, а также при составлении и оформлении лесоустроительной документации.

6. Контроль за соблюдением особого режима и охрана памятника природы

6.1. Охрана памятника природы осуществляется подведомственным уполномоченному органу государственным учреждением.

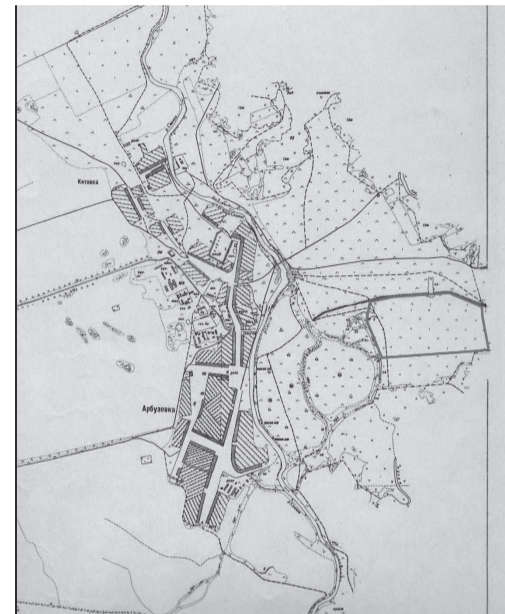
6.2. Охрана памятника природы может осуществляться во взаимодействии с милицией, иными правоохранительными и контролирующими органами в области охраны окружающей среды.

6.3. Государственный контроль за деятельностью памятника природы осуществляется уполномоченным органом в сфере государственного экологического контроля и надзора Ульяновской области.

ПРИЛОЖЕНИЕ

к Положению о памятнике природы
регионального значения
«Пойменный луг с популяцией рябчика шахматовидного»

Карта-схема расположения памятника природы
регионального значения «Пойменный луг
с популяцией рябчика шахматовидного»



ПРИЛОЖЕНИЕ № 34
к приказу Министерства лесного хозяйства,
природопользования и экологии Ульяновской области
18.03.2011 № 7

**ПОЛОЖЕНИЕ
о памятнике природы регионального значения «Озеро «Песчаное»**

1. Общие положения

1.1. Настоящее Положение разработано в соответствии с требованиями Федерального закона от 10 января 2002 г. № 7-ФЗ «Об охране окружающей среды», Федерального закона от 14 марта 1995 г. № 33-ФЗ «Об особо охраняемых природных территориях», Федерального закона от 24 апреля 1995 г. № 52-ФЗ «О животном мире», Земельного кодекса Российской Федерации от 25 октября 2001 г. № 136-ФЗ, Закона Ульяновской области от 9 июля 2007 г. № 96-ЗО «Об особо охраняемых природных территориях областного значения в Ульяновской области».

1.2. Памятник природы регионального значения Озеро «Песчаное» (далее - памятник природы) функционирует без ограничения срока действия.

1.3. Памятник природы образован без изъятия земельных участков у собственников, владельцев и пользователей.

Ограничение прав собственников, владельцев и пользователей земельных участков в целях соблюдения режима памятника природы устанавливается в соответствии с федеральным законодательством и законодательством Ульяновской области.

1.4. Управление памятником природы осуществляется органом исполнительной власти Ульяновской области, уполномоченном в сфере организации, охраны и функционирования особо охраняемых территорий (далее - уполномоченный орган).

1.5. Финансирование памятника природы осуществляется за счет средств областного бюджета, а также за счет иных источников, не запрещенных действующим законодательством.

Порядок финансирования определяется органами исполнительной власти Ульяновской области.

1.6. Памятник природы Озеро «Песчаное» имеет общую площадь 42,2 га.

2. Местоположение и описание границ памятника природы

Памятник природы расположен в Чердаклинском районе у северо-восточной окраины р. п. Чердаклы. Граница проходит по побережью озера, включая тростниковые и рогозовые крепи и прибрежные заросли кустарников.

Координаты центра территории 54°22'58" с.ш., 48°51'34" в.д.

3. Характеристика природных комплексов и объектов

Озеро «Песчаное» располагается в суффозионной котловине древней волжской террасы. Опоясано зарослями прибрежной растительности, создающими благоприятные условия для гнездования птиц. Имеет высокую ландшафтную и эстетическую ценность. Озеро имеет «подошвообразную» форму, наибольшая длина составляет 1,4 км.

4. Задачи памятника природы

Основными задачами памятника природы являются:
- сохранение и поддержание в естественном виде озера «Песчаное»;

- регулирование рекреационной деятельности.

5. Режим особой охраны территории памятника природы

5.1. На территории памятника природы запрещаются любые виды деятельности, если они противоречат целям создания памятника природы или причиняют вред природным комплексам и их компонентам, в том числе:

- загрязнение (ингредиентное, тепловое, шумовое, электромагнитное, радиационное);
- охота;
- выпас скота на прилегающей территории;
- распашка и применение ядохимикатов на прилегающей территории;
- нерегламентируемая рекреационная деятельность;
- забор воды без обеспечения пополнения озера;
- предоставление земельных участков, в том числе под застройку, разведку и добычу полезных ископаемых;
- любые иные виды хозяйственной деятельности, рекреационного и другого природопользования, препятствующие сохранению и восстановлению ландшафтного облика памятника природы, без согласования в установленном порядке с уполномоченным органом.

5.2. На территории памятника природы допускается:

- регламентируемая рекреационная деятельность (отдых, рыбалка);

- посадка на побережье влаголюбивых деревьев и кустарников.

5.3. Собственники, владельцы и пользователи земельных участков, которые расположены в границах памятника природы, а также

иные физические и юридические лица обязаны соблюдать установленный на территории памятника природы режим особой охраны и несут за его нарушение административную, уголовную и иную установленную законом ответственность.

5.4. Памятник природы в обязательном порядке учитывается при разработке планов и перспектив экономического и социального развития, территориальных комплексных схем, схем землеустройства и районной планировки, а также при составлении и оформлении лесоустроительной документации.

6. Контроль за соблюдением особого режима и охрана памятника природы

6.1. Охрана памятника природы осуществляется подведомственным уполномоченному органу государственным учреждением.

6.2. Охрана памятника природы может осуществляться во взаимодействии с милицией, иными правоохранительными и контролирующими органами в области охраны окружающей среды.

6.3. Государственный контроль за деятельностью памятника природы осуществляется уполномоченным органом в сфере государственного экологического контроля и надзора Ульяновской области.

ПРИЛОЖЕНИЕ
к Положению о памятнике природы
регионального значения «Озеро «Песчаное»

Карта-схема расположения памятника природы
регионального значения «Озеро «Песчаное»



ПРИЛОЖЕНИЕ № 35
к приказу Министерства лесного хозяйства,
природопользования и экологии Ульяновской области
18.03.2011 № 7

ПОЛОЖЕНИЕ

о памятнике природы регионального значения «Болото «Кочкарь»

1. Общие положения

1.1. Настоящее Положение разработано в соответствии с требованиями Федерального закона от 10 января 2002 г. № 7-ФЗ «Об охране окружающей среды», Федерального закона от 14 марта 1995 г. № 33-ФЗ «Об особо охраняемых природных территориях», Федерального закона от 24 апреля 1995 г. № 52-ФЗ «О животном мире», Земельного кодекса Российской Федерации от 25 октября 2001 г. № 136-ФЗ, Закона Ульяновской области от 9 июля 2007 г. № 96-ЗО «Об особо охраняемых природных территориях областного значения в Ульяновской области».

1.2. Памятник природы регионального значения Болото «Кочкарь» (далее – памятник природы) функционирует без ограничения срока действия.

1.3. Памятник природы образован без изъятия земельных участков у собственников, владельцев и пользователей.

Ограничение прав собственников, владельцев и пользователей земельных участков в целях соблюдения режима памятника природы устанавливается в соответствии с федеральным законодательством и законодательством Ульяновской области.

1.4. Управление памятником природы осуществляется органом исполнительной власти Ульяновской области, уполномоченном в сфере организации, охраны и функционирования особо охраняемых территорий (далее – уполномоченный орган).

1.5. Финансирование памятника природы осуществляется за счет средств областного бюджета, а также за счет иных источников, не запрещенных действующим законодательством.

Порядок финансирования определяется органами исполнительной власти Ульяновской области.

1.6. Памятник природы Болото «Кочкарь» имеет общую площадь 40 га.

2. Местоположение и описание границ памятника природы

Памятник природы расположен в Чердаклинском районе у западной окраины р. п. Чердаклы. С южной, восточной и северной сторон памятник природы граничит с жилой застройкой р. п. Чердаклы, с юго-западной стороны – с участком трассы Ульяновск-Самара, с западной стороны граница проходит по пограничной зоне болотного массива и пахотных земель.

Координаты центра территории 54°21'55" с.ш., 48°49'24" в.д.

3. Характеристика природных комплексов и объектов

Болото имеет облик кочкарника с участками воды и топяными низинами, с типичной растительностью для болот низинного типа. Служит местом гнездования чайковых птиц, здесь располагается крупнейшая в Ульяновской области колония этих птиц.

4. Задачи памятника природы

Основными задачами памятника природы являются:
- сохранение в естественном виде болота «Кочкарь»;
- проведение научно-исследовательских работ.

5. Режим особой охраны территории памятника природы

5.1. На территории памятника природы запрещаются любые виды деятельности, если они противостоят целям создания памятника природы или причиняют вред природным комплексам и их компонентам, в том числе:

- загрязнение (ингредиентное, тепловое, шумовое, электромагнитное, радиационное);
- охота;
- распашка, применение ядохимикатов и пестицидов на прилегающей территории;
- выпас скота на болоте и прилегающей территории;
- проведение мелиоративных работ;
- посещение колонии чайковых птиц в период гнездования;
- предоставление земельных участков, в том числе под застройку, разведку и добычу полезных ископаемых;
- любые иные виды хозяйственной деятельности, рекреационного и другого природопользования, препятствующие сохранению и восстановлению ландшафтного облика памятника природы, без согласования в установленном порядке с уполномоченным органом.

5.2. На территории памятника природы допускается:
- проведение научно-исследовательских работ.

5.3. Собственники, владельцы и пользователи земельных участков, которые расположены в границах памятника природы,

а также иные физические и юридические лица обязаны соблюдать установленный на территории памятника природы режим особой охраны и несут за его нарушение административную, уголовную и иную установленную законом ответственность.

5.4. Памятник природы в обязательном порядке учитывается при разработке планов и перспектив экономического и социального развития, территориальных комплексных схем, схем землеустройства и районной планировки, а также при составлении и оформлении лесоустроительной документации.

6. Контроль за соблюдением особого режима и охрана памятника природы

6.1. Охрана памятника природы осуществляется подведомственным уполномоченному органу государственным учреждением.

6.2. Охрана памятника природы может осуществляться во взаимодействии с милицией, иными правоохранительными и контролирующими органами в области охраны окружающей среды.

6.3. Государственный контроль за деятельностью памятника природы осуществляется уполномоченным органом в сфере государственного экологического контроля и надзора Ульяновской области.

ПРИЛОЖЕНИЕ
к Положению о памятнике природы
регионального значения «Болото «Кочкарь»

Карта-схема расположения памятника природы
регионального значения «Болото «Кочкарь»



ПРИЛОЖЕНИЕ № 36
к приказу Министерства лесного хозяйства,
природопользования и экологии Ульяновской области
18.03.2011 № 7

ПОЛОЖЕНИЕ

о памятнике природы регионального значения «Винновская роща»

1. Общие положения

1.1. Настоящее Положение разработано в соответствии с требованиями Федерального закона от 10 января 2002 г. № 7-ФЗ «Об охране окружающей среды», Федерального закона от 14 марта 1995 г. № 33-ФЗ «Об особо охраняемых природных территориях», Федерального закона от 24 апреля 1995 г. № 52-ФЗ «О животном мире», Земельного кодекса Российской Федерации от 25 октября 2001 г. № 136-ФЗ, Закона Ульяновской области от 9 июля 2007 г. № 96-ЗО «Об особо охраняемых природных территориях областного значения в Ульяновской области».

1.2. Памятник природы регионального значения Винновская роща (далее – памятник природы) функционирует без ограничения срока действия.

1.3. Памятник природы образован без изъятия земельных участков у собственников, владельцев и пользователей.

Ограничение прав собственников, владельцев и пользователей земельных участков в целях соблюдения режима памятника природы устанавливается в соответствии с федеральным законодательством и законодательством Ульяновской области.

1.4. Управление памятником природы осуществляется органом исполнительной власти Ульяновской области, уполномоченном в сфере организации, охраны и функционирования особо охраняемых территорий (далее – уполномоченный орган).

1.5. Финансирование памятника природы осуществляется за счет средств областного бюджета, а также за счет иных источников, не запрещенных действующим законодательством.

Порядок финансирования определяется органами исполнительной власти Ульяновской области.

1.6. Памятник природы Винновская роща имеет общую площадь 122 га.

2. Местоположение и описание границ памятника природы

Памятник природы расположен в южной части г. Ульяновска на территории Железнодорожного района. С северной, западной и южной сторон памятник природы граничит с жилой застройкой г. Ульяновск, с восточной стороны – с «Рыбзаводом» и побережьем Куйбышевского водохранилища.

Координаты центра территории 54°16'17" с.ш., 48°20'37" в.д.

3. Характеристика природных комплексов и объектов

С 17 по начало 18 веков Винновская роща была частью родового поместья семьи Киנדюковых. Роща расположена на террасированном и изрезанном глубокими оврагами волжском склоне. Западная часть выделена в активную зону и функционирует как парк культуры и отдыха. В средней части рощи имеется полузаросший пруд. Памятник природы характеризуется высоким разнообразием растительности и животного мира, что очень важно в условиях крупного города. Основными лесобразующими породами являются липа мелколистная, дуб обыкновенный и клён платановидный – представленные старовозрастными насаждениями. В качестве примеси встречаются вяз гладкий, ильм, осина. Вдоль ручья в качестве лесобразующей породы выступает ольха чёрная.

4. Задачи памятника природы

Основными задачами памятника природы являются:
- сохранение и поддержание ландшафтных и эстетических свойств Винновской рощи;- рекреационная деятельность.

5. Режим особой охраны территории памятника природы

5.1. На территории памятника природы запрещаются любые виды деятельности, если они противостоят целям создания памятника природы или причиняют вред природным комплексам и их компонентам, в том числе:

- рубки главного пользования;
- выжигание растительности;
- распашка участков под огороды;
- сбор растений и отлов животных;
- выпас и размещение летних лагерей скота;
- нерегламентируемая рекреационная деятельность (разведение костров, устройство пикников, заезд автотранспорта);

- загрязнение (ингредиентное, шумовое, электромагнитное, радиационное);

- проезд и стоянка автотранспорта;

- производство строительных и иных работ, размещение и эксплуатация объектов, не связанных с деятельностью памятника природы;

- любые иные виды хозяйственной деятельности, препятствующие сохранению и восстановлению ландшафтного облика памятника природы, без согласования в установленном порядке с уполномоченным органом.

5.2. На территории памятника природы допускается:

- ландшафтные рубки в целях поддержания эстетических и рекреационных свойств парка;

- регламентируемая рекреационная деятельность.

5.3. Собственники, владельцы и пользователи земельных участков, которые расположены в границах памятника природы, а также иные физические и юридические лица обязаны соблюдать установленный на территории памятника природы режим особой охраны и несут за его нарушение административную, уголовную и иную установленную законом ответственность.

5.4. Памятник природы в обязательном порядке учитывается при разработке планов и перспектив экономического и социального развития, территориальных комплексных схем, схем землеустройства и районной планировки, а также при составлении и оформлении лесоустроительной документации.

6. Контроль за соблюдением особого режима и охрана памятника природы

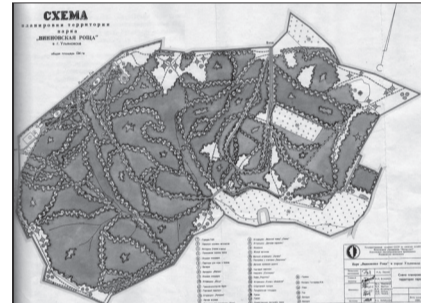
6.1. Охрана памятника природы осуществляется подведомственным уполномоченному органу государственным учреждением.

6.2. Охрана памятника природы может осуществляться во взаимодействии с милицией, иными правоохранительными и контролирующими органами в области охраны окружающей среды.

6.3. Государственный контроль за деятельностью памятника природы осуществляется уполномоченным органом в сфере государственного экологического контроля и надзора Ульяновской области.

ПРИЛОЖЕНИЕ
к Положению о памятнике природы
регионального значения
«Винновская роща»

Карта-схема расположения памятника природы
регионального значения «Винновская роща»



Извещение о согласовании проекта межевания земельных участков

Заказчиком работ по подготовке проекта межевания земельных участков является ООО «НовМолДом» в лице ген. директора Сахарчук Г.А. ИНН 7313003718, ОГРН 1037300600677 (Ульяновская обл., Новоспасский район, с. Троицкий Сунгур, ул. Молодежная, д.7а, конт. тел. 8(84238) 31331).

Проект межевания земельных участков подготовлен кадастровым инженером Ерошевичем А.Е. (433871, Ульяновская обл., р.п. Новоспасское, пос.Сельхозтехники, дом 30, кв. 9, адрес электронной почты alexerosh@mail.ru, конт. тел. 89278205656) в отношении земельных участков, образованных путем выдела из земельного участка с кадастровым номером 73:11:000000:23, расположенного по адресу: РФ, Ульяновская область, Новоспасский район, СПК «Троицкое».

С проектом межевания земельных участков можно ознакомиться по адресу: 433871, Ульяновская обл., р.п. Новоспасское, пос. Сельхозтехники, дом 30, кв. 9 в течение тридцати дней со дня опубликования извещения ежедневно с 8.00 до 17.00, кроме субботы и воскресенья. Обоснованные возражения, предложения о доработке проекта межевания от заинтересованных лиц относительно размера и местоположения границ выделяемых в счет долей земельных участков направлять в течение тридцати дней со дня опубликования извещения по адресам: 433871, Ульяновская обл., р.п. Новоспасское, пос. Сельхозтехники, дом 30, кв. 9 (кад. инженеру Ерошевичу А.Е.) и 433870, Ульяновская область, р.п. Новоспасское, ул. Азина, 104 (Управление Росреестра по Ульяновской области).

Извещение о согласовании проекта межевания земельных участков

Заказчиком работ по подготовке проекта межевания земельных участков является Волощенко А.Ю. (Ульяновская обл., Новоспасский район, с. Репьевка, ул. Ключевка, д.13, конт. тел.89270289950).

Проект межевания земельных участков подготовлен кадастровым инженером Лосевым Ю.В. (433870, Ульяновская обл., р.п. Новоспасское, пл. Макаренко, дом 29, кв. 16, адрес электронной почты t21569@yandex.ru, конт. тел.: 89378763978, 8 (84238) 2-15-69) в отношении земельных участков, образованных путем выдела из земельного участка с кадастровым номером 73:11:031901:12, расположенного по адресу: РФ, Ульяновская область, Новоспасский район, с. Васильевка, колхоз «Васильевское».

С проектом межевания земельных участков можно ознакомиться по адресу: 433870, Ульяновская обл., р.п. Новоспасское, ул. Строителей, 24 в течение тридцати дней со дня опубликования извещения ежедневно с 8.00 до 17.00, кроме субботы и воскресенья.

Обоснованные возражения, предложения о доработке проекта межевания от заинтересованных лиц относительно размера и местоположения границ выделяемых в счет долей земельных участков направлять в течение тридцати дней со дня опубликования извещения по адресам: 433870, Ульяновская область, ул. Строителей, 24 (кад. инженеру Лосеву Ю.В.) и 433870, Ульяновская область, р.п. Новоспасское, ул. Азина, 104 (Управление Росреестра по Ульяновской области).

Извещение о согласовании проекта межевания земельных участков

Заказчиком работ по подготовке проекта межевания земельных участков является Миронова Н.А. (Ульяновская обл., Новоспасский район, с. Суруловка, ул. Садовая, д. 3, конт. тел. 89278258696).

Проект межевания земельных участков подготовлен кадастровым инженером Лосевым Ю.В. (433870, Ульяновская обл., р.п. Новоспасское, пл. Макаренко, дом 29, кв. 16, адрес электронной почты t21569@yandex.ru, конт. тел.: 89378763978, 8 (84238) 2-15-69) в отношении земельных участков, образованных путем выдела из земельного участка с кадастровым номером 73:11:000000:24, расположенного по адресу: РФ, Ульяновская область, Новоспасский район, в границах администрации Суруловского сельсовета, СПК «Суруловское».

С проектом межевания земельных участков можно ознакомиться по адресу: 433870, Ульяновская обл., р.п. Новоспасское, ул. Строителей, 24 в течение тридцати дней со дня опубликования извещения ежедневно с 8.00 до 17.00, кроме субботы и воскресенья.

Обоснованные возражения, предложения о доработке проекта межевания от заинтересованных лиц относительно размера и местоположения границ выделяемых в счет долей земельных участков направлять в течение тридцати дней со дня опубликования извещения по адресам: 433870, Ульяновская область, р.п. Новоспасское, ул. Строителей, 24 (кад. инженеру Лосеву Ю.В.) и 433870, Ульяновская область, р.п. Новоспасское, ул. Азина, 104 (Управление Росреестра по Ульяновской области).

МИНИСТЕРСТВО СЕЛЬСКОГО, ЛЕСНОГО ХОЗЯЙСТВА И ПРИРОДНЫХ РЕСУРСОВ УЛЬЯНОВСКОЙ ОБЛАСТИ
ПРИКАЗ

05.12.2017 г.

г. Ульяновск

№ 90

Об утверждении Перечня должностей государственной гражданской службы Министерства сельского, лесного хозяйства и природных ресурсов Ульяновской области категории «руководители», при назначении на которые заключается срочный служебный контракт

В соответствии с пунктом 1 части 4 статьи 25 Федерального закона от 27.07.2004 № 79-ФЗ «О государственной гражданской службе Российской Федерации» **приказываю:**

1. Утвердить прилагаемый Перечень должностей государственной гражданской службы Министерства сельского, лесного хозяйства и природных ресурсов Ульяновской области категории «руководители», при назначении на которые заключается срочный служебный контракт.
2. Признать утратившим силу приказ Министерства сельского, лесного хозяйства и природных ресурсов Ульяновской области от 28.10.2015 № 82 «Об утверждении Перечня должностей государственной гражданской службы Министерства сельского, лесного хозяйства и природных ресурсов Ульяновской области категории «руководители», замещаемых на определённый срок полномочий, при назначении на которые заключается срочный служебный контракт».

Министр сельского, лесного хозяйства и природных ресурсов Ульяновской области М.И.Семёнкин

УТВЕРЖДЁН
приказом Министерства
сельского, лесного хозяйства и природных ресурсов
Ульяновской области
от _____ № _____

ПЕРЕЧЕНЬ

должностей государственной гражданской службы Министерства сельского, лесного хозяйства и природных ресурсов Ульяновской области категории «руководители», при назначении на которые заключается срочный служебный контракт

№ п/п	Наименование должности
1.	Заместитель Министра
2.	Директор департамента
3.	Заместитель директора департамента
4.	Заместитель директора департамента – начальник отдела

МИНИСТЕРСТВО СЕЛЬСКОГО, ЛЕСНОГО ХОЗЯЙСТВА И ПРИРОДНЫХ РЕСУРСОВ УЛЬЯНОВСКОЙ ОБЛАСТИ
ПРИКАЗ

15.01.2018

г. Ульяновск

№ 99

О внесении изменения в приказ Министерства сельского, лесного хозяйства и природных ресурсов Ульяновской области от 28.01.2016 № 8

Приказываю:

Внести в раздел III Порядка проведения мероприятий по контролю (патрулированию) в лесах, утверждённого приказом Министерства сельского, лесного хозяйства и природных ресурсов Ульяновской области от 28.01.2016 № 8 «Об утверждении порядка проведения мероприятий по контролю (патрулированию) в лесах» изменение, изложив абзац девятый в следующей редакции:

«в случае выявления при проведении мероприятий по контролю нарушений обязательных требований принимать в пределах своей компетенции меры по пресечению таких нарушений, а также направлять в письменной форме Министру или директору Лесничества мотивированное представление с информацией о выявленных нарушениях для принятия при необходимости решения о назначении внеплановой проверки юридического лица, индивидуального предпринимателя».

Министр сельского, лесного хозяйства и природных ресурсов Ульяновской области М.И.Семёнкин

Правительством Ульяновской области 18.01.2018 года рассмотрен проект Закона Ульяновской области «О внесении изменений в Закон Ульяновской области «О бюджете Территориального фонда обязательного медицинского страхования Ульяновской области на 2018 год и на плановый период 2019 и 2020 годов».

Общая сумма доходов фонда в 2018 году возрастет в сравнении с утвержденной Законом Ульяновской области от 27.10.2017 г. № 129-ЗО на 543,6 млн рублей и составит 13 млрд 868,2 млн рублей.

Извещение о проведении общего собрания участников общей долевой собственности и о согласовании проекта межевания земельных участков

Я, Захаров Геннадий Александрович, собственник земельной доли в праве общей долевой собственности на земельный участок с кадастровым номером 73:16:060502:1, расположенного: Ульяновская область, Старомайский район, АКХ «Волга», извещаю о созыве общего собрания участников общей долевой собственности в целях утверждения проекта межевания земельных участков. 5 марта 2018 года в 11.00 (начало регистрации в 10.30) по адресу: 433400, Ульяновская область, Старомайский район, р.п. Старая Майна, улица Карла Маркса, д. 82 будет проводиться общее собрание участников общей долевой собственности на земельный участок с кадастровым номером 73:16:060502:1, расположенного: Ульяновская область, Старомайский район, АКХ «Волга».

На повестке дня общего собрания предлагается обсудить следующие вопросы:

1. Утверждение проекта межевания земельных участков.
2. Утверждение перечня собственников образуемых земельных участков и размера их долей в праве общей собственности на образуемые земельные участки.
3. В связи с неверно установленными границами землепользования АКХ «Волга» Старомайского района Ульяновской области земельного участка с кадастровым номером 73:16:060502:1 расположенного: Ульяновская область, Старомайский район, АКХ «Волга», проектом территориального землеустройства АКХ «Волга» Старомайского района Ульяновской области (бывший колхоз «Волга»), утвержденного протоколом общего собрания участников общей долевой собственности земельного участка от 15.01.2006 года, противоречащим проекту перераспределения земель колхоза «Волга» Старомайского района Ульяновской области от 1992 года, разработанного на основе решения общего собрания коллектива от 3 декабря 1991 года, в связи с изменением формы собственности в коллективно-долевою, предлагаю отменить решение, принятое протоколом общего собрания участников общей долевой собственности земельного участка от 15.01.2006 года, в части касающейся установления границ земельного участка с кадастровым номером 73:16:060502:1, расположенного: Ульяновская область, Старомайский район, АКХ «Волга», в целях устранения сложившихся противоречий в землеустроительной документации, приводящей к невозможности оформления правовых документов на образуемые земельные участки, что приводит к ущемлению прав и законных интересов участников общей долевой собственности на земельный участок с кадастровым номером 73:16:060502:1.
4. Предлагаю считать правомерными (фактическими) границами земельного участка с кадастровым номером 73:16:060502:1, расположенного: Ульяновская область, Старомайский район, АКХ «Волга», установленными ранее согласно сложившемуся землепользованию и проекту перераспределения земель колхоза «Волга» Старомайского района Ульяновской области от 1992 года, разработанного на основе решения общего собрания коллектива от 3 декабря 1991 года в целях реорганизации колхоза «Волга» Старомайского района Ульяновской области.
5. Прочие вопросы.

Проект межевания земельных участков по образованию земельных участков в счет земельных долей из исходного земельного участка с кадастровым номером 73:16:060502:1, расположенного: Ульяновская область, Старомайский район, АКХ «Волга», подготовлен индивидуальным предпринимателем, кадастровым инженером Слеповым Сергеем Павловичем, номер регистрации в государственном реестре лиц, осуществляющих кадастровую деятельность, - 13063, квалификационный аттестат кадастрового инженера № 73 - 11 - 109, наименование саморегулируемой организации в сфере кадастровых отношений «Союз «Кадастровые инженеры», номер контактного телефона 89510903093, почтовый адрес: 433400, Ульяновская область, Чердаклинский район, р.п. Чердаклы, ул. Ленина, д. 65, адрес электронной почты: SlepovSP@inbox.ru.

Заказчиком кадастровых работ является Захаров Геннадий Александрович, почтовый адрес: 433400, Ульяновская область, Чердаклинский район, р.п. Чердаклы, ул. Коммунальная, д. 7, контактный телефон 89278106813.

С проектом межевания земельных участков для ознакомления и согласования можно обратиться по адресу: 433400, Ульяновская область, Чердаклинский район, р.п. Чердаклы, улица Ленина, д. 65 с понедельника по пятницу с 13.00 до 17.00, тел. 89510903093.

При обращении для ознакомления с проектом межевания земельных участков и согласования при себе необходимо иметь документ, удостоверяющий личность, подтверждающий должностные полномочия, а также документы о правах на земельный участок.

Предложения по доработке и обоснованные возражения относительно местоположения границ и размеров выделяемых земельных участков по проекту межевания принимаются с 23 января 2018 года по 6 марта 2018 года в письменной форме кадастровым инженером Слеповым Сергеем Павловичем по адресу: 433400, Ульяновская область, Чердаклинский район, р.п. Чердаклы, ул. Ленина, д. 65.

Организатор торгов - Союз «Ульяновская областная торгово-промышленная палата» (ИНН 7325019166, ОГРН 1027300004137, адрес: 432017, г. Ульяновск, ул. Энгельса, 19, info@ultrp.ru, тел./факс 8 (8422) 410361) - сообщает об изменении времени начала приема заявок для участия в электронном аукционе по продаже недвижимого имущества, принадлежащего на праве собственности гр. Моисеевой Наталье Николаевне (дата рождения: 15.04.1985 г., ИНН 732729256517), указанного в сообщении от 19.01.2018 г.: Прием заявок на участие в торгах осуществляется с 13.00 мск 19.01.2018. Остальной текст объявления остается без изменений.

Администрация муниципального образования «Мостяжское сельское поселение» Старокулаткинского района Ульяновской области в соответствии со ст. 12 п. 1 Федерального закона от 24.07.2002 г. № 101-ФЗ «Об обороте земель сельскохозяйственного назначения», ст. 12.1 Федерального закона от 29.12.2010 г. «О внесении изменений в отдельные законодательные акты Российской Федерации в части совершенствования оборота земель сельскохозяйственного назначения» сообщает о неостребованных земельных долях СПК «Новомостяжский», собственники которых не распорядились ими в течение трех и более лет с момента приобретения прав на земельную долю, либо сведения о собственнике которых не содержатся в принятых до дня вступления в силу Федерального закона от 21.07.1997 года № 122 «О государственной регистрации прав на недвижимое имущество и сделок с ним» решения органов местного самоуправления о приватизации сельскохозяйственных угодий, либо земельная доля, собственник которой умер и отсутствуют наследники как по закону, так и по завещанию, или никто из наследников не имеет права наследовать, или все наследники отстранены от наследства, или никто из наследников не принял наследства, или все наследники отказались от наследства и при этом никто из них не указал, что отказывается в пользу другого наследника.

Все заявления, претензии, разногласия и свои желания воспользоваться правами участников долевой собственности СПК «Новомостяжский» можно сообщить в администрацию муниципального образования «Мостяжское сельское поселение» Старокулаткинского района Ульяновской области в течение 90 дней со дня опубликования по адресу: Ульяновская область, Старокулаткинский район, с. Старый Мостяж, ул. Юбилейная, 47 (администрация МО «Мостяжское сельское поселение»), тел. 8 (84249) 2-30-36.

Список неостребованных долей СПК «Новомостяжский»

1.	Абдуллыянов Рушан Хайдарович
2.	Аввасова Роза Амировна
3.	Аксаянова Файза Белоюлловна
4.	Измайлова Кямилля Имадиевна
5.	Мустафина Зякия Биляловна
6.	Назирова Хасбия Набиулловна
7.	Рашитов Фуат Ибрагимович
8.	Узбекова Камилля Сулеймановна
9.	Узбекова Лена Азатовна
10.	Узбекова Фатиха Султановна
11.	Файзуллин Ибрагим Исламович
12.	Хакимова Зогра Алиевна
13.	Юсупова Нуржиган Галимовна
14.	Измайлов Асрар Анварович

Администрация муниципального образования «Мостяжское сельское поселение» Старокулаткинского района Ульяновской области в соответствии со ст. 12.1, 14.1 Федерального закона № 101-ФЗ от 24.07.2002 г. «Об обороте земель сельскохозяйственного назначения» (с изменениями, внесенными Федеральным законом № 435-ФЗ от 29.12.2010 г. «О внесении изменений в отдельные законодательные акты Российской Федерации в части совершенствования оборота земель сельскохозяйственного назначения») извещает вас о созыве собрания участников общей долевой собственности земельных долей СПК «Новомостяжский», которое будет проводиться в форме совместного присутствия участников общей долевой собственности (их представителей) для обсуждения вопросов повестки дня и принятия решений по вопросам, поставленным на голосование.

Собрание состоится 22 апреля 2018 года в 11.00 в здании СДК по адресу: Ульяновская область, Старокулаткинский район, с. Новый Мостяж, ул. Просвещения, 11.

Регистрация участников собрания состоится в день проведения собрания с 8.30 до 9.00.

На собрании предполагается рассмотреть вопрос: Об утверждении списка лиц, земельные доли которых могут быть признаны неостребованными, из числа СПК «Новомостяжский».

Списки лиц, земельные доли которых могут быть признаны неостребованными, СПК «Новомостяжский» находятся по адресу: Ульяновская область, Старокулаткинский район, с. Старый Мостяж, ул. Юбилейная, 47 (администрация МО «Мостяжское сельское поселение»), тел. 8 (84249) 2-30-36.

Все возражения принимаются в течение трехмесячного срока со дня опубликования (размещения) настоящего сообщения при предъявлении документа, удостоверяющего личность заявителя, а в случае представительства - надлежащим образом оформленной доверенности, документа, удостоверяющего право на земельную долю. Для принятия участия в собрании участников долевой собственности необходимо также при себе иметь документ, удостоверяющий личность, а в случае представительства - надлежащим образом оформленную доверенность, документ, удостоверяющий право на земельную долю.

Администрация муниципального образования «Мостяжское сельское поселение» Старокулаткинского района Ульяновской области в соответствии со ст. 12 п. 1 Федерального закона от 24.07.2002 г. № 101-ФЗ «Об обороте земель сельскохозяйственного назначения», ст. 12.1 Федерального закона от № 435-ФЗ от 29.12.2010 г. «О внесении изменений в отдельные законодательные акты Российской Федерации в части совершенствования оборота земель сельскохозяйственного назначения» сообщает о неостребованных земельных долях СПК «Дружба», собственники которых не распорядились ими в течение трех и более лет с момента приобретения прав на земельную долю, либо сведения о собственнике которых не содержатся в принятых до дня вступления в силу Федерального закона от 21.07.1997 г. № 122 «О государственной регистрации прав на недвижимое имущество и сделок с ним» решениях органов местного самоуправления о приватизации сельскохозяйственных угодий, либо земельная доля, собственник которой умер и отсутствуют наследники как по закону, так и по завещанию, или никто из наследников не имеет права наследовать, или все наследники отстранены от наследства, или никто из наследников не принял наследства, или все наследники отказались от наследства и при этом никто из них не указал, что отказывается в пользу другого наследника.

Все заявления, претензии, разногласия и свои желания воспользоваться правами участников долевой собственности СПК «Дружба» можно сообщить в администрацию муниципального образования «Мостяжское сельское поселение» Старокулаткинского района Ульяновской области в течение 90 дней со дня опубликования по адресу: Ульяновская область, Старокулаткинский район, с. Старый Мостяж, ул. Юбилейная, 47 (администрация МО «Мостяжское сельское поселение»), тел. 8 (84249) 2-30-36.

Список неостребованных долей СПК «Дружба»:

Абайдуллина Рияшда Султановна, Абдуллин Айсая Иззатовна, Абдуллин Али Аллямович, Абдуллин Аллям Фатихович, Абдуллин Ильдус Мунирович, Абдуллин Равиль Федорович, Абдуллина Рашида Сафоновна, Абдуллыянов Наиль Хусанович, Абдюков Ильмитдин Сулейманович, Агрусев Энвар

Якупович, Агрусева Саня Фатиховна, Азизов Ряхимжан Абдулахович, Азизова Зайтуна Ахатовна, Азизова Ряхима Аллямовна, Айбитов Мияди Умарович, Алиев Гаиз Ильясович, Алиев Тьяфик Хусанович, Алиева Джаниянхан Шакировна, Алиева Мясюра Рязановна, Алиева Нагиа Мусеевна, Алиева Нагиа Салаховна, Алиева Фатима Зайнулловна, Алтынбаева Расима Исмаиловна, Альбикова Фахрина Алимовна, Ахмеджанов Ризван Хусанович, Ахметов Ярдям Юсупович, Байбииков Кышаф Мударисович, Байбииков Мавья Бурганович, Башаев Мияссар Усманович, Валиева Рокля Амировна, Байбиикова Миядтуха Насретдиновна, Воинова Саня Юсуповна, Гафуров Асрар Султанович, Гафуров Фярит Джафарович, Ганеев Ильдус Маратович, Гафурова Гульсира Биляловна, Зайнетдинов Бари Абдрашитович, Зайнетдинова Халифа Сафоновна, Девятаев Рияшит Мусеевич, Ильясова Мунира Абдрашитовна, Ишшиязов Зариф Исхакович, Ибрагимовна Алия Султановна, Ибрагимовна Монжия Кашафовна, Ибрагимовна Шарибжамал Азатовна, Камалетдинов Тьяфик Каюмович, Куртязов Рияшит Султанович, Куртязова Джавгара Махмутовна, Куртязова Асьма Абдрахмановна, Куртязова Тавхидия Якубовна, Кузяева Рокля Хуснетдиновна, Латыпова Мунира Хусановна, Латыпова Шарби Аллямовна, Латыпова Саня Закировна, Латыпова Муршида Хайбулловна, Латыпова Мярзия Зарифовна, Латыпов Туктар Зарифович, Магдиева Раяся Зиядиновна, Мавлютова Мавлюха Исхаковна, Миядлев Рифат Якубович, Магдиев Якуп Исмятович, Мухамедов Фатих Абдуллоевич, Мухамедова Равза Абдрахмановна, Мухамедова Равза Фатиховна, Мухамедов Рамазан Айсович, Мухамедова Кямилля Биляловна, Мязитова Амина Мухтаровна, Назирова Халифа Мингачевна, Назирова Латифа Аллямовна, Назирова Тясюра Туктаровна, Насыров Кышаф Зарифович, Насырова Найя Сулеймановна, Насырова Серур Рязановна, Нугаева Фатима Айнетдиновна, Невмятуллин Тагир Сулейманович, Рафикова Халифа Рязановна, Рафиков Мияссар Исмаилович, Рафикова Нафиса Умаровна, Рафиков Шавкат Абдуллоевич, Рамазанова Фатима Исмаиловна, Сантов Наиль Абдуллоевич, Сайфуллина Мавжудия Закировна, Сайфуллин Билял Мустафович, Сайфуллин

на Равия Туктаровна, Сатдаров Рияшит Туктарович, Саддаров Фаттах Мутыгуллоевич, Салимова Факия Асфандьяровна, Сайдулова Равза Бариевна, Салихов Мухтар Абзалович, Салихова Ашраф Хусановна, Салихова Асьма Ильясовна, Салихова Айнижамал Якуповна, Салихова Акиля Насыриевна, Салихова София Сулеймановна, Сайфетдинов Идрис Билялович, Сайфетдинова Хатима Адельшовна, Сафаров Рифат Мухаметович, Сафарова Халима Ахметжановна, Субаев Расим Рязанович, Сулейманов Фатих Шамилович, Сулейманова Амина Биляловна, Сулейманов Сант Курбанович, Сулейманова Асьма Абдрашитовна, Сулейманова Камилля Исхаковна, Сулейманов Расим Рауфович, Сунчалеева Загида Матыгуллоевна, Сунчалеева Фатима Исхандьяровна, Сунчалеев Расим Исхакович, Сунчалеева Халифа Закировна, Тугушев Мигдат Бякярович, Тугушев Имамдин Загидуллоевич, Умаров Тагир Аюпович, Узбеков Абдулхай Исхакович, Узбеков Рушан Шикурович, Файзуллина Аниса Шикуровна, Файзуллина Махмудия Ибрагимовна, Фатхуллина Фердинда Каюмовна, Фатхуллин Равил Джирзисович, Хайбуллина Хатима Аллямовна, Хайбуллина Алия Харисовна.

Хайбуллин Сулейман Исхандьярович, Хайбуллин Рияшит Тагирович, Хайбуллин Рияшит Алиямович, Хабиев Рафаэль Шавкятзович, Хабиева Айдия Якубовна, Хабиев Рашит Якупович, Хаметова Кашифа Ахметшовна, Ханбииков Тагир Сулейманович, Хасанов Абдуллах Хайбуллоевич, Хасанов Рифат Бякярович, Хасанова Алия Назымовна, Хасанова Лотфия Султановна, Хасанова Факия Султановна, Хасанова Хуснижамал Мубиновна, Хасанова Тянзля Исхаковна, Хасанова Асьма Сафоновна, Хасанов Фяттах Хамидуллоевич, Хасанов Сантжафар Якупович, Хамзин Азизжан Зайкиевич, Хуснетдинова Мафлюха Исхаковна, Хусанова Халифа Абдрашитовна, Хусанов Ринат Мударисович, Хусанова Бибинур Сабитовна, Хусанова Тянзля Исхаковна, Хусанова Рокля Исмаиловна, Хусанова Сайма Рязановна, Хусанова Мелиха Рамазановна, Хусанов Тагир Ахметжанович, Шабанов Хасан Шарибжанович, Шафиева Ажрия Ибрагимовна, Шабиева Сакния Шагназамовна, Шабуров Рияшит Закирович

Администрация муниципального образования

«Мостяжское сельское поселение» Старокулаткинского района Ульяновской области в соответствии со ст. 12.1, 14.1 Федерального закона № 101-ФЗ от 24.07.2002 г. «Об обороте земель сельскохозяйственного назначения» (с изменениями, внесенными Федеральным законом № 435-ФЗ от 29.12.2010 г. «О внесении изменений в отдельные законодательные акты Российской Федерации в части совершенствования оборота земель сельскохозяйственного назначения») извещает о созыве собрания участников общей долевой собственности земельных долей СПК «Дружба», которое будет проводиться в форме совместного присутствия участников общей долевой собственности (их представителей) для обсуждения вопросов повестки дня и принятия решений по вопросам, поставленным на голосование.

Собрание состоится 22 апреля 2018 года в 10.00 в здании СДК по адресу: Ульяновская область, Старокулаткинский район, с. Старый Мостяж, ул. Юбилейная, 16.

Регистрация участников собрания состоится в день проведения собрания с 8.30 до 9.00.

На собрании предполагается рассмотреть вопрос: Об утверждении списка лиц, земельные доли которых могут быть признаны неостребованными, из числа СПК «Дружба».

Списки лиц, земельные доли которых могут быть признаны неостребованными, СПК «Дружба» находятся по адресу: Ульяновская область, Старокулаткинский район, с. Старый Мостяж, ул. Юбилейная, 47 (администрация МО «Мостяжское сельское поселение»), тел. 8 (84249) 2-30-36.

Все возражения принимаются в течение трехмесячного срока со дня опубликования (размещения) настоящего сообщения при предъявлении документа, удостоверяющего личность заявителя, а в случае представительства - надлежащим образом оформленной доверенности, документа, удостоверяющего право на земельную долю. Для принятия участия в собрании участников долевой собственности необходимо также при себе иметь документ, удостоверяющий личность, а в случае представительства - надлежащим образом оформленную доверенность, документ, удостоверяющий право на земельную долю.

ПРИЛОЖЕНИЕ № 1
к Типовой форме соглашения
о предоставлении субсидии бюджету
муниципального образования Ульяновской области
из областного бюджета Ульяновской области,
утвержденной приказом Министерства
финансов Ульяновской области
от __ октября 2017 г. № __

Приложение № __
к Соглашению
№ __ от «__» __ 20__ г.

**ПЕРЕЧЕНЬ
объектов капитального строительства муниципальной
собственности муниципального образования Ульяновской области
и (или) приобретаемых объектов недвижимого
имущества в муниципальную собственность муниципального
образования Ульяновской области,
в целях софинансирования которых предоставляется Субсидия**

№ п/п	Наименование объекта капитального строительства (объекта недвижимого имущества)	Сроки строительства	Стоимость (тыс. рублей)	Местонахождение (адрес)	Реквизиты положительного заключения об эффективности использования средств федерального бюджета, направляемых на капитальные вложения

Подписи сторон:
(Должность руководителя ГРБС) (Глава Администрации Получателя)
_____/ (Ф.И.О.) _____/ (Ф.И.О.)

ПРИЛОЖЕНИЕ № 2
к Типовой форме соглашения
о предоставлении субсидии бюджету
муниципального образования Ульяновской области
из областного бюджета Ульяновской области,
утвержденной приказом Министерства
финансов Ульяновской области
от __ октября 2017 г. № __

Приложение № __
к Соглашению
№ __ от «__» __ 20__ г.

ИНФОРМАЦИЯ

о размерах Субсидии, предоставляемой на софинансирование капитальных вложений в объекты капитального строительства государственной собственности субъекта Российской Федерации (муниципальной собственности), а также на софинансирование приобретения объектов недвижимого имущества в государственную собственность (муниципальную собственность), в отношении каждого объекта капитального строительства (недвижимого имущества)

№ п/п	Наименование объекта капитального строительства (объекта недвижимого имущества)	Направление инвестирования (строительство, реконструкция, техническое перевооружение, приобретение)	Этап		Объем средств федерального бюджета		Объем средств областного бюджета		Объем средств муниципальной собственности	
			г.	г.	г.	г.	г.	г.	г.	г.
Итого:										

Подписи сторон:
(Должность руководителя ГРБС) (Глава Администрации Получателя)
_____/ (Ф.И.О.) _____/ (Ф.И.О.)

ПРИЛОЖЕНИЕ № 3
к Типовой форме соглашения
о предоставлении субсидии бюджету
муниципального образования Ульяновской области
из областного бюджета Ульяновской области,
утвержденной приказом Министерства
финансов Ульяновской области
от __ октября 2017 г. № __

Приложение № __
к Соглашению
№ __ от «__» __ 20__ г.

График перечисления Субсидии

№ п/п	Наименование и адрес объекта капитального строительства (объекта недвижимого имущества)	Сроки перечисления Субсидии (мм.гг.)	Размер Субсидии, тыс. руб.
1			
Итого по объектам:			

Подписи сторон:
(Должность руководителя ГРБС) (Глава Администрации Получателя)
_____/ (Ф.И.О.) _____/ (Ф.И.О.)

ПРИЛОЖЕНИЕ № 4
к Типовой форме соглашения
о предоставлении субсидии бюджету
муниципального образования Ульяновской области
из областного бюджета Ульяновской области,
утвержденной приказом Министерства
финансов Ульяновской области
от __ октября 2017 г. № __

Приложение № __
к Соглашению
№ __ от «__» __ 20__ г.

**Показатели результативности исполнения мероприятий,
в целях софинансирования которых предоставляется Субсидия**

№ п/п	Направление расходов	Наименование мероприятия	Наименование показателя	КБК	Единица измерения по ОКЕИ		Плановое значение показателя	Год, на который запланировано достижение показателя
					наименование	код		

Подписи сторон:
(Должность руководителя ГРБС) (Глава Администрации Получателя)
_____/ (Ф.И.О.) _____/ (Ф.И.О.)

ПРИЛОЖЕНИЕ № 5
к Типовой форме соглашения
о предоставлении субсидии бюджету
муниципального образования Ульяновской области
из областного бюджета Ульяновской области,
утвержденной приказом Министерства
финансов Ульяновской области
от __ октября 2017 г. № __

Приложение № __
к Соглашению
№ __ от «__» __ 20__ г.

ОТЧЕТ

о расходах
(бюджет муниципального образования Ульяновской области)
в целях софинансирования которых предоставляется Субсидия
по состоянию на __ 20__ года

№ п/п	Направление расходов	Наименование мероприятия	Сроки реализации	Наименование показателя	Предусмотрено средств на реализацию мероприятия	Фактически поступило в бюджет субъекта Российской Федерации из федерального бюджета по состоянию на отчетную дату	Фактически использовано средств на отчетную дату	Остаток средств по состоянию на отчетную дату

Подписи сторон:
(Должность руководителя ГРБС) (Глава Администрации Получателя)
_____/ (Ф.И.О.) _____/ (Ф.И.О.)

ПРИЛОЖЕНИЕ № 6
к Типовой форме соглашения
о предоставлении субсидии бюджету
муниципального образования Ульяновской области
из областного бюджета Ульяновской области,
утвержденной приказом Министерства
финансов Ульяновской области
от __ октября 2017 г. № __

Приложение № __
к Соглашению
№ __ от «__» __ 20__ г.

ОТЧЕТ

о достижении значений показателей результативности
по состоянию на __ 20__ года

№ п/п	Направление расходов	Наименование мероприятия	Наименование показателя	КБК	Единица измерения по ОКЕИ	Год, на который запланировано достижение показателя	Плановое значение показателя	Фактическое значение показателя по состоянию на отчетную дату	Причина отклонения

Подписи сторон:
(Должность руководителя ГРБС) (Глава Администрации Получателя)
_____/ (Ф.И.О.) _____/ (Ф.И.О.)

ПРИЛОЖЕНИЕ № 7
к Типовой форме соглашения
о предоставлении субсидии бюджету
муниципального образования Ульяновской области
из областного бюджета Ульяновской области,
утвержденной приказом Министерства
финансов Ульяновской области
от __ октября 2017 г. № __

Приложение № __
к Соглашению
№ __ от «__» __ 20__ г.

ГРАФИК

выполнения мероприятий по проектированию и (или) строительству объектов капитального строительства

№ п/п	Наименование объекта капитального строительства	Наименование вида работ	Срок выполнения	Затраты на выполнение вида работ, тыс. рублей

Подписи сторон:
(Должность руководителя ГРБС) (Глава Администрации Получателя)
_____/ (Ф.И.О.) _____/ (Ф.И.О.)

ПРИЛОЖЕНИЕ № 8
к Типовой форме соглашения
о предоставлении субсидии бюджету
муниципального образования Ульяновской области
из областного бюджета Ульяновской области,
утвержденной приказом Министерства
финансов Ульяновской области
от __ октября 2017 г. № __

Приложение № __
к Соглашению
№ __ от «__» __ 20__ г.

ОТЧЕТ

о выполнении мероприятий по проектированию и (или) строительству объектов капитального строительства

№ п/п	Наименование объекта капитального строительства	Наименование вида работ	Срок выполнения		Затраты на выполнение вида работ, тыс. рублей	
			план	факт	план	факт

Подписи сторон:
(Должность руководителя ГРБС) (Глава Администрации Получателя)
_____/ (Ф.И.О.) _____/ (Ф.И.О.)

Извещение о согласовании проекта межевания земельного участка

Проект межевания земельного участка подготовлен кадастровым инженером Кулагинной Анной Давидовной (433910, Ульяновская область, Радищевский район, р.п. Радищево, ул. Садовая, дом 36, адрес электронной почты: kulagina-anna@list.ru, конт. тел. 89276309868) в отношении земельных участков, образованных путем выдела из земельного участка с кадастровым номером 73:15:050501:1, расположенного по адресу: Ульяновская область, Старокулаткинский район, СПК «Новомостякский».

Заказчиком работ по подготовке проекта межевания земельного участка является муниципальное учреждение администрация муниципального образования «Мостяжское сельское поселение», адрес: 433931, Ульяновская область, Старокулаткинский район, с. Старый Мостяж, ул. Юбилейная, 47, тел. 2-30-36.

С проектом межевания земельного участка можно ознакомиться по адресу: Ульяновская область, Радищевский район, р.п. Радищево, ул. Советская, 84, кабинет № 4 в течение тридцати дней со дня опубликования извещения ежедневно с 9.00 до 15.00, кроме субботы и воскресенья.

Обоснованные возражения, предложения о доработке проекта межевания от заинтересованных лиц относительно размера и местоположения границ выделяемого в счет доли земельного участка направлять в течение тридцати дней со дня опубликования извещения по адресу: Ульяновская область, Радищевский район, р.п. Радищево, ул. Советская, 84, кабинет № 4 (кад. инженеру Кулагинной А.Д.); г. Ульяновск, ул. Юности, 5, «ФКП Росреестра» по Ульяновской области.

Организатор торгов финансовый управляющий ИП Ершков Сергей Николаевич (10.04.1980 г.р., ИНН 732606041568, СНИЛС 069-196-933-20, ОГРНИП 305732819500022, г. Ульяновск, ул. Крольничко, 20-21) Богатов Евгений Вениаминович (ИНН 732104775371, СНИЛС №113-845-303-37, № в реестре АУ - 11612), член Союза «Межрегиональный центр арбитражных управляющих» (г. Ярославль, ул. Некрасова, д. 396; ИНН 7604200693; реестровый № 0034), действующий на основании Решения Арбитражного суда Ульяновской области по делу № А72-19454/2016 от 20.06.2017 г., сообщает о результатах открытых электронных торгов в форме аукциона, проведенных 15.01.2018 г. в 11.00 на ЭТП «МЭТС» (сообщение о торгах было опубликовано в газете «Коммерсантъ» № 220 от 25.11.2017 г.): Торги по лотам №№ 1-4 признаны несостоявшимися ввиду отсутствия заявок. Торги по лоту № 5: 33/400 доли в праве собственности на земельный участок пл. 2 147 кв. м, кад. №73:05:040122:99; 20/225 долей в праве общей долевой собственности на жилой дом, пл. 225,5 кв. м, кад. №73:05:040122:98, (Регистрационное удостоверение БТИ №331 от 06.11.1996 г.), местоположением: Ульяновская обл., р.п. Карсун, ул. Западная, д. 10, признаны несостоявшимися, так как к участию в торгах был допущен только один участник: Поськина Валентина Михайловна (г. Ульяновск, ул. Кирова, д. 36, кв. 36, ИНН 732606104634). По результатам торгов, в соответствии с п. 17 ст.110 ФЗ «О несостоятельности», финансовым управляющим в адрес единственного участника торгов в соответствии с представленными им предложением по начальной цене направлено предложение о заключении договора купли-продажи имущества.

Кроме того, организатор торгов в соответствии с «Порядком и условиями проведения торгов по реализации предмета залога» в редакции от 13.09.2017 г., утвержденным АО Банк «Венец» 01.11.2017 г., протоколом собрания кредиторов от 13.09.2017 г., сообщает о проведении 10.04.2018 г. в 11.00 повторных открытых электронных торгов в форме аукциона со снижением начальной цены на 10% по продаже имущества должника:

Лот № 1: Нежилое здание (Здание семенного склада), площадь 720,74 кв. м, лит. А, кад. №: 73:05:040136:106; Земельный участок пл. 903 кв. м, кад. №73:05:040135:35, расположенные по адресу: Ульяновская обл., р.п. Карсун, ул. Тельмана, д. 35.1, (Предмет залога АО Банк «Венец» по Договору об ипотеке № 9 от 28.01.2011 г.) Начальная цена лота - 828 090 руб.;

Лот № 2: Грузовой тягач селенный МАЗ-642208-026, модель ЯМЗ-7511-10, VIN:У3М64220850003266, цвет белый, 2005 г.в. (Предмет залога АО Банк «Венец» по Договору о залоге №9 от 28.01.2011 г.). Начальная цена лота - 336 600 руб.;

Лот № 3: Полуприцеп-цистерна ППЦ НЕФАЗ-96742-10, VIN:X1F96742040001947, цвет оранжевый, 2004 г.в. (Предмет залога АО Банк «Венец» по Договору о залоге №9 от 28.01.2011 г.). Начальная цена лота - 217 800 руб.;

Лот № 4: 50% в уставном капитале ООО «ТОРГОВЫЙ ДОМ «ВИЕС-ГРУПП» (г. Ульяновск, ул. Гончарова, 31/1; ОГРН 1067328019945; ИНН 7328507370). Начальная цена лота - 4 500 руб.

Начальные цены лотов определены без учета НДС. Торги проводятся в электронной форме на ЭТП «Межрегиональная электронная торговая система» - www.m-ets.ru. Шаг торгов - 5% от начальной цены лотов. Задаток - 10% от начальной цены - вносится на специальный банковский счет для внесения и обеспечения возврата задатков №4081781000001650016 в АО Банк «Венец» (г.Ульяновск, ул. Марата, д. 19), к/с 30101810200000000813, БИК 047308813. Требования к участникам: в торгах могут принимать участие юр. и физ. лица, признанные Покупателями в рамках законодательства РФ, своевременно и в полном объеме внесшие задаток и подавшие заявку на участие в торгах. К заявке на участие в торгах прикладываются: Физ. лица: копии паспорта, свидетельства ИНН; платёжный документ об оплате задатка; нотариальная доверенность (представитель); Юр. лица: нотариальные копии учредительных документов, выписка из ЕГРЮЛ (сроком не более месяца со дня выдачи); платёжный документ об оплате задатка; документ, подтверждающий полномочия руководителя/представителя юр. лица; ИП: копии паспорта, свидетельства ИНН; выписка из ЕГРИП (сроком не более месяца со дня выдачи); нотариальная копия свидетельства о регистрации ИП; платёжный документ об оплате задатка; нотариальная доверенность (представитель). ЭТП «МЭТС» могут быть затребованы иные документы, предусмотренные правилами ЭТП.

Результаты торгов определяются в день и в месте проведения аукциона и оформляются Протоколом о результатах торгов. Победителем торгов признается лицо, предложившее наиболее высокую цену за предмет торгов, а при равных предложениях о цене - участник, чья заявка зарегистрирована первой. Предложения участников по цене подаются непосредственно на аукционе в открытой форме. По результатам проведения торгов в течение 10 дней со дня их проведения с победителем торгов будет заключен договор купли-продажи. Оплата в соответствии с договором купли-продажи должна быть осуществлена покупателем в течение 30 дней со дня подписания договора: по лотам №№ 1-3 - на специальный банковский счет должника для реализации заложенного имущества №40817810300001650017 в АО Банк «Венец» (г. Ульяновск, ул. Марата, д. 19), к/с 30101810200000000813, БИК 047308813; по лоту №4 - на основной счет должника №40817810700001650015 в АО Банк «Венец» (г.Ульяновск, ул. Марата, д. 19), к/с 30101810200000000813, БИК 047308813. В случае отказа или уклонения победителя торгов от подписания договора купли-продажи уплаченная им сумма задатка не возвращается. Лицам, не выигравшим торги, задатки возвращаются в течение 5 рабочих дней с даты подведения итогов торгов. Победителю аукциона сумма задатка засчитывается в счет стоимости приобретенного имущества.

Ознакомление с имуществом, его характеристиками, регистрационными документами, а также с Порядком проведения торгов, отчетами оценщика, проектами договоров задатка и купли-продажи возможно по адресу: г. Ульяновск, ул. Радищева, д. 149, оф. 1 в будние дни с 14.00 до 15.00 и на сайте ЕФРСБ, а также - на сайте ЭТП - www.m-ets.ru. Подача заявок возможна на сайте ЭТП «Межрегиональная электронная торговая система» www.m-ets.ru. Срок приема заявок: с 9.00 05.02.2018 г. до 15.00 09.04.2018 г. в порядке, установленном данным сообщением и правилами ЭТП. Телефон для справок 8 (8422) 46-33-74, E-mail: bogatow.1983@mail.ru.



Адрес редакции, адрес издателя: 432017, г. Ульяновск, ул. Пушкинская, 11.
Тел. приемной 30-15-81.
Тел. рекламного отдела 41-44-88.
E-mail: pravda@mail.ru, www.pravda.ru
Учредители: - Правительство Ульяновской области
432017, г. Ульяновск, пл. Ленина, д. 1;
- Законодательное Собрание Ульяновской области
(432970, г. Ульяновск, ул. Радищева, д. 1)
Издатель - ОГАУ ИД «Ульяновская правда»
Главный редактор Арановская Ирина Михайловна
Редактор Кузнецов Георгий Александрович

Газета зарегистрирована 04 декабря 2014 года Управлением Федеральной службы по надзору в сфере связи, информационных технологий и массовых коммуникаций по Ульяновской области.
ПИ № ТУ 73-00395.
Рукописи не рецензируются и не возвращаются.
Подписной индекс: 54450 «Ульяновская правда» (вт, птн)
За содержание рекламных материалов редакция ответственности не несет.
Перепечатка материалов «УП» допустима только с разрешения редакции. Газета отпечатана с готовых файлов заказчика в АО «Областная типография «Печатный двор». 432049, г. Ульяновск, ул. Пушкирева, 27. Печать офсетная. Тираж 760 экз. Заказ № 43. Время подписания в печать: по графику - 21.00, фактически - 21.00. Цена свободная.

